

Fig. 3 : Proportions des trois espèces domestiques principales (nombre de restes) dans les ensembles de l'âge du fer : comparaisons entre régions (d'après Hambleton, 1998).

▲Early Iron Age ■Middle Iron Age ◆Late Iron Age ☆Late Iron Age/Early Roman ○Undated.

Les bâtiments et les structures de stockage

Depuis les fouilles de Little Woodbury, les fosses silos ont été beaucoup étudiées des deux côtés de la Manche. Les expériences de Reynolds (1979) ont montré que ces fosses pouvaient être utilisées pour le stockage des semences, à condition d'être très vite fermées. Plusieurs types de fosse existent, qui ont vraisemblablement servi à des fonctions diverses, pour lesquelles il y a peu de preuves directes. Les fosses en forme de cloche servaient essentiellement de silos, les autres pour le stockage d'autres matières. Le stockage des viandes séchées ou fumées, et des fonctions artisanales – le traitement des peaux ou la préparation des argiles – peuvent être envisagés. Des fosses revêtues d'argile servaient probablement au captage de l'eau. Comme en France, les fosses silos sont bien répandues dans les régions où le sous-sol permet ce genre de conservation – surtout les régions sédimentaires du sud-est.

À Danebury, l'équipe de Cunliffe a fouillé 1707 fosses, sur un nombre total estimé d'environ 4500 (Cunliffe, 1984; Cunliffe, Poole, 1991). Il y a trois types de fosses de stockage : fosses en forme de cloche (76 %) – les plus fréquentes; fosses cylindriques (17 %) et fosses rectangulaires (7 %) – ces dernières étant globalement les plus anciennes. Les proportions relatives de ces différents types se maintiennent pendant toute l'occupation du site. Les fosses du *Early Iron Age* sont en général plus petites et se regroupent au nord et à l'ouest du site. Celles du *Middle Iron Age* sont plus grandes, avec une profondeur moyenne de 2 m, et sont plus dispersées. Le nombre de fosses par décennie d'occupation a diminué à travers le temps de

presque la moitié (entre 47-57 %). Si leur volume individuel a augmenté, le volume global diminue de l'ordre d'un quart ou d'un tiers, tandis que l'utilisation de structures de stockage non-enfouies se développe en même temps. Bien que toute certitude soit impossible compte tenu des problèmes de datation, peu de silos semblent avoir été utilisés au même moment, surtout si – selon les arguments de Cunliffe (1995) – on ne les utilisait qu'une seule fois.

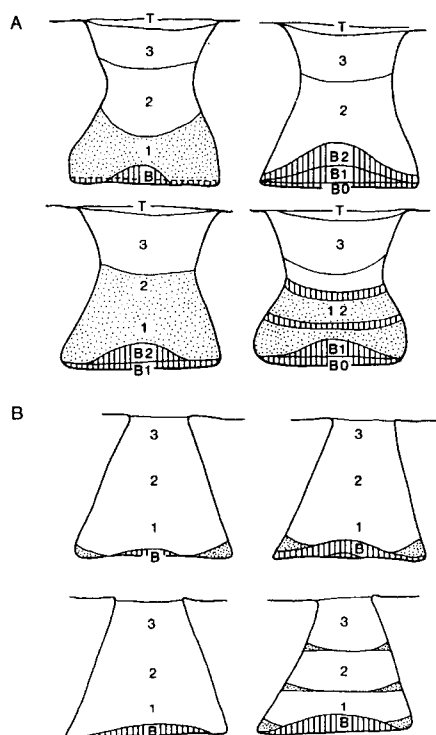


Fig. 4 : Remplissage des fosses : cycles lent (A) et rapide (B) (d'après Cunliffe, 1995).

duel. Surtout pour les silos en forme de cloche, les comblements rapides augmentent en proportion à travers le temps : de 25 % à 44 % au *Middle Iron Age*; ceci pourrait indiquer une augmentation générale d'activités à l'intérieur du site.

Le comblement des fosses à Danebury était fréquemment accompagné de rituels complexes, par exemple le dépôt de toute une gamme d'offrandes, comprenant des restes humains, des restes de mammifères ou d'oiseaux, d'autres denrées ou d'objets divers (Cunliffe, Poole, 1995; Hill, 1995b). Presque la moitié des fosses (69 % des fosses rectangulaires, 34 % des fosses cylindriques et 45 % des fosses en forme de cloche) contient des dépôts spéciaux. Cette pratique de «dépôts spéciaux» s'est très répandue en Grande-Bretagne. Le pourcentage original de fosses avec ces dépôts intentionnels pourrait être beaucoup plus élevé, si l'on tient compte de la disparition des offrandes organiques et des difficultés pour reconnaître de tels dépôts au moment de la fouille. L'existence de dépôts intentionnels semblables dans les silos en France pourrait indiquer des rituels et des croyances semblables, fondés sur les exigences de la vie agricole, partagés par les habitants des deux côtés de la Manche (Lambot, Méniel, 1992). Ce phénomène de dépôts spéciaux pose de grands problèmes pour la reconstitution de l'élevage (Hill, 1995b).

Il faut citer ici un autre type de structure, le souterrain – connu aussi en Armorique – qui se trouve seulement en Écosse et en Cornouailles. Ces constructions, en forme de tunnel, étaient bâties en bois ou en pierre. Elles ont servi principalement pour le stockage alimentaire, mais des fonctions cultuelles peuvent aussi être envisagées. À Newmill (Perthshire) une maison, située dans la partie la plus haute du site, est apparemment associée à un souterrain; on est tenté d'y voir l'unité domestique principale (Watkins, 1981). Sur d'autres sites britanniques, on a remarqué des fosses et de grands récipients en céramique – qui ont pu stocker des denrées ou des liquides – enfouis dans la terre à l'intérieur des maisons circulaires. De grands vases à provisions, semblables aux *dolia*, sont connus sur quelques habitats du *Late Iron Age* dans les régions du sud-est à proximité de la Gaule Belgique. Les caves rectangulaires en bois, bien connues sur les *oppida* en France septentrionale, sont cependant presque absentes de l'Angleterre pré-romaine.

Divers types de constructions de stockage surélevées sont connus : structures sur 4, 5 et 6 poteaux (parfois même 7 ou 9 poteaux). Ils ont une répartition plus large que celle des silos. Sur plusieurs sites fortifiés tout un quartier est réservé à des alignements de ces petites structures carrées ou rectangulaires, par exemple à Danebury ou à Moel-y-Gaer (Clywd); parfois elles ont été reconstruites plusieurs fois sur place. Sur d'autres sites elles se situent à la périphérie, comme à Little Woodbury et Walesland Rath (Dyfed) (Wainwright, 1971), ou se regroupent au centre, par exemple à Gussage All Saints (Dorset) (Wainwright, 1979). Onze types de bâtiments carrés sur poteaux ont été identifiés à Danebury (Fig. 5), de 1 à 5 m de côté, c'est-à-dire d'une surface interne de 1,5 à 25 m² (Cunliffe, Poole, 1991). Le nombre et la complexité des poteaux augmentent à travers le temps. Les constructions sur 9 poteaux datées sont parmi les structures les plus récentes.

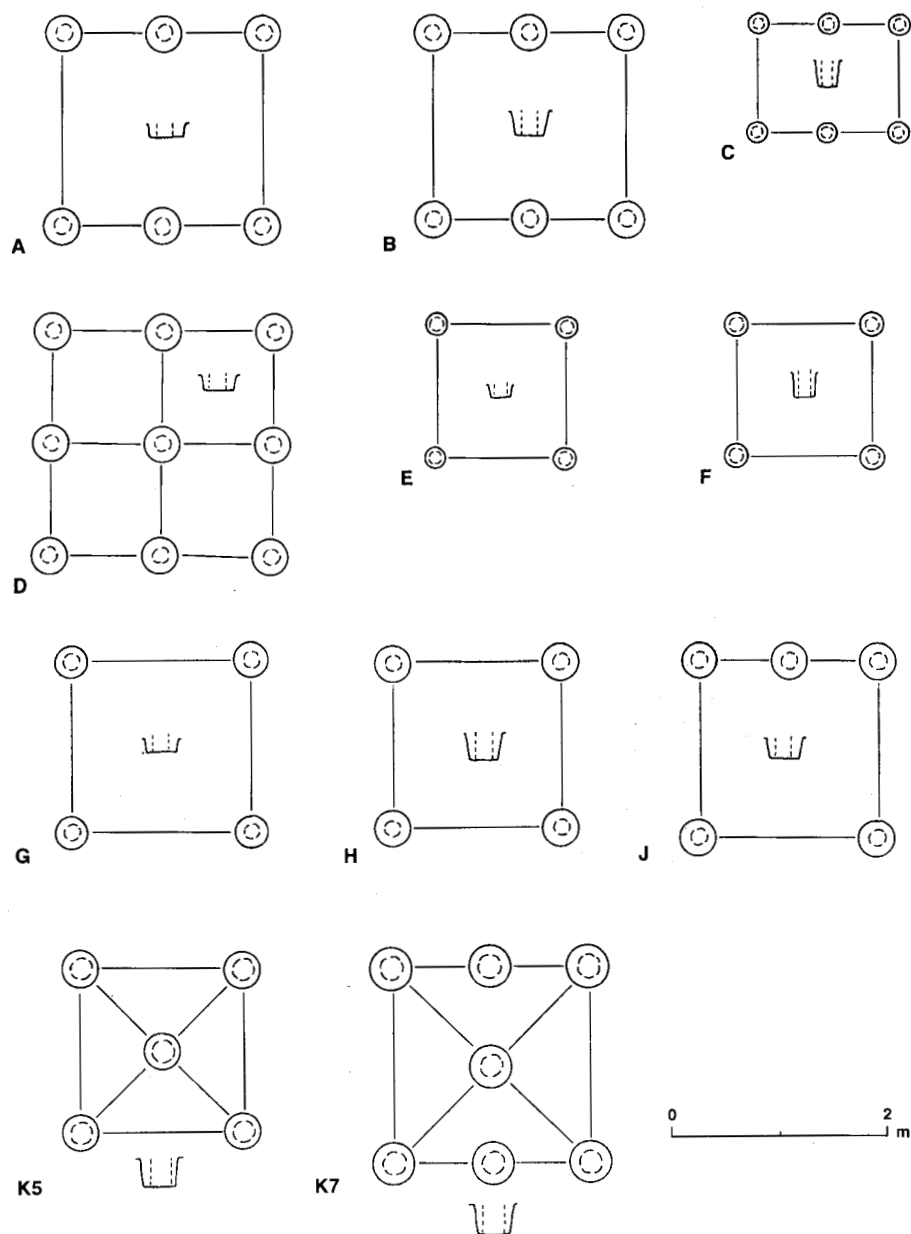


Fig. 5 : Bâtiments de stockage surélevés à Danebury (d'après Cunliffe, Poole, 1991).

Les fouilles de Danebury confirment que la plupart de ces structures devaient avoir un plancher suspendu pour permettre le passage de l'air et pour interdire l'accès aux rongeurs. Les trous de poteau sont profonds de 7 à 98 cm (37 cm en moyenne). La profondeur des trous de poteau de certaines variantes (par exemple, les types C, F, H, K) pourrait indiquer l'existence d'un deuxième étage, ou d'un plancher à une hauteur telle qu'on a pu utiliser aussi l'espace inférieur (Cunliffe, Poole, 1991). Plusieurs fonctions – en plus de celle de grenier – sont possibles : stockage du fourrage ; stockage des outils ; même tours de garde ; plateformes mortuaires pour exposer les défunts (Ellison, Drewett, 1971). La présence de foyers indique que certaines pouvaient servir de cuisine, de fumoir ou d'habitation. Les éléments architecturaux sont tellement simples qu'une seule fonction semble très peu probable,

mais la plupart des structures ont dû être construites à l'origine pour le stockage agricole. On trouve aussi des structures à deux poteaux, parfois à côté des structures carrées ; celles-ci ont pu servir pour le séchage, le stockage du fourrage, le tissage ou comme échelle d'accès.

Le phénomène insulaire des bâtiments circulaires reste le trait le plus distinctif de l'âge du Fer britannique. Deux techniques principales de construction existent : un cercle double ou un cercle simple, le poids de la toiture conique étant supporté soit par un cercle interne de poteaux, soit par le mur – avec ou sans l'aide d'un poteau central (Guilbert, 1981). Les parois sont construites de diverses manières : de petits piquets, des poteaux, des planches verticales dans une tranchée, des pierres sèches, etc. (Fig. 6). Souvent, les caniveaux concentriques sont les seules traces conservées qui indiquent l'emplacement d'un bâtiment. Les bâtiments circulaires pouvaient atteindre un diamètre de plus de 15 m en Écosse – ce qui donne une surface interne de plus de 175 m². Les diamètres les plus fréquents mesurent entre 6 m et 15 m.

Plusieurs tendances régionales et chronologiques se présentent. Dans le sud, les grandes maisons circulaires appartiennent à la première moitié du I^{er} s. av. J.-C., comme à Bancroft (Buckinghamshire) ; par la suite leur taille moyenne diminue. Dans le nord, de très grands bâtiments étaient construits en bois et en pierre pendant tout l'âge du Fer, aboutissant aux *brochs* – tours monumentales en pierres sèches de l'Écosse atlantique (Hingley, 1992). Les maisons et *brochs* du nord ont souvent un plan présentant des divisions radiales, comme à Bu (Orkney) ou Crosskirk (Caithness). La répartition du mobilier dans les maisons du sud témoignent d'une division selon l'axe de l'entrée (orientée plus souvent vers l'est ou le sud-est), la partie sud est utilisée pour les activités journalières, la partie nord pour dormir (Fitzpatrick, 1997). Citons les exemples de Cow Down (Wiltshire) ou de Dunston Park (Berkshire). Les foyers sont très rarement conservés ; d'habitude ils se situent près du centre.

Les bâtiments circulaires n'ont pas tous servi d'habitation. Des bâtiments identiques ont pu servir à différentes fonctions domestiques ou agricoles : grenier ou aire de battage, abri pour les animaux et parfois lieu de culte. Il faut abriter le bétail des intempéries de l'hiver britannique. D'après la quantité de phosphates retrouvés à Fengate (Cambridgeshire), on pense que presque la moitié des bâtiments ont abrité du bétail (Pryor, 1984). Ailleurs, des constructions avec égouts pourraient attester une fonction identique. En Écosse, il est probable que les bâtiments dits *ring ditch houses* comme à Traprain Law (East Lothian), possédaient un étage : le bétail était en bas durant l'hiver, et les gens à l'étage (Armit, 1997). Les mêmes principes peuvent être imaginés pour les *brochs* de l'Écosse atlantique – le rez-de-chaussée servant principalement de lieu de stockage. Selon toute vraisemblance d'autres grandes maisons circulaires avaient aussi un étage, par exemple Cow Down (Hawkes 1994), ou les grands bâtiments dessinant un triple cercle du nord-est de l'Angleterre (Reid, 1989), comme à West Brandon (Durham) (Jobey, 1962). Quelques habitats en Écosse atlantique ont révélé des étables avec dalles et drains en pierre.

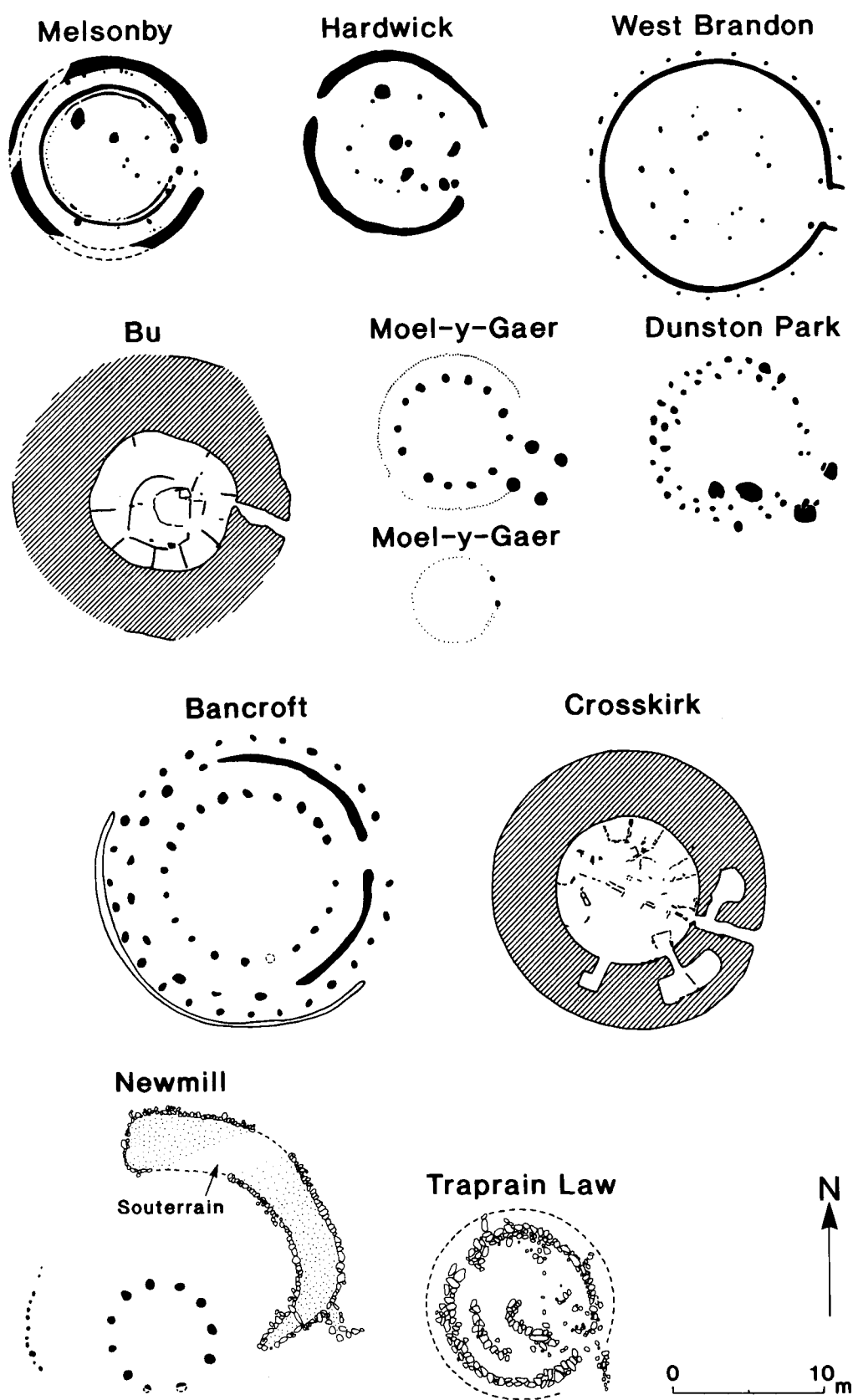


Fig. 6 : Bâtiments circulaires.

Les habitats agricoles

Nous avons présenté ailleurs une liste des publications récentes des fouilles sur les habitats agricoles de l'âge du Fer en Grande-Bretagne (Haselgrove, sous presse; Cunliffe, 1991). Les fermes isolées entourées d'une palissade ou de fossés sont les types d'habitat qui dominent l'âge du Fer britannique (Fig. 7). Les enclos sont de forme rectiligne, curviligne ou irrégulière et entourent une superficie d'entre 0,2 ha à plus de 1 ha. Des tendances régionales se manifestent. Les petits enclos rectilignes sont caractéristiques du nord de l'Angleterre et d'une partie des Midlands, mais existent aussi dans d'autres régions. Les enclos circulaires ou curvilignes dominent le sud de l'Écosse, le Pays de Galles et le sud-ouest. Un grand nombre de sites dans ces dernières régions sont entourés par des talus multiples ou de longues entrées encadrées de fossés – structures probablement liées à l'élevage. Les entrées en entonnoir caractérisent un groupe de sites dans le Wessex, dits *banjo enclosures*. Plus souvent, la forme d'un enclos ne révèle rien sur l'économie agricole des habitants. Un petit enclos rectiligne à Fisherwick (Staffordshire) est situé dans un paysage de pâturages (Smith, 1979), tandis que des sites identiques dans le nord-est de l'Angleterre ont pratiqué une agriculture mixte (Haselgrove, 1982). Dans des régions où l'on a fouillé un grand nombre d'habitats – comme le Northamptonshire – divers types d'enclos sont souvent contemporains. La généralisation est presque impossible.

Depuis Bersu (1940), les archéologues britanniques ont eu tendance à interpréter les fermes isolées – qu'il s'agisse d'habitats ordinaires ou de sites évoquant un statut plus élevé comme Little Woodbury – comme une seule unité domestique. Ceci peut être valable pour bien des petits enclos, mais il y a des problèmes. D'abord, les fouilles sont d'habitude limitées à l'intérieur des sites : les mesures de phosphate et les prospections magnétiques apportent la preuve que plusieurs activités avaient lieu à l'extérieur de l'enclos. Des bâtiments qui ne se voient pas sur les photographies aériennes ont pu aussi exister. Comme l'a remarqué Guilbert (1975), les bâtiments circulaires ne survivent pas bien dans une terre arable bien labourée ; d'autres peuvent être conservés seulement sous la forme d'un groupe de 2 ou 4 poteaux – difficiles à distinguer des constructions indépendantes sur poteaux déjà citées. Little Woodbury aurait pu abriter d'autres maisons moins solides (si nous admettons que le grand bâtiment était une maison d'habitation), tandis que l'enclos plus grand mais analogue de Gussage All Saints, qui ne possédait aucun vestige de bâtiment circulaire, était vraisemblablement occupé par plusieurs unités domestiques.

Il vaudrait mieux considérer les enclos de l'âge du Fer comme l'expression matérielle d'une communauté de nombre et de statut variable – d'une seule famille à un groupe plus nombreux, qui n'ont pas tous nécessairement habité à l'intérieur de l'enclos principal. Il ne faut pas oublier que les sites fortifiés (*hillforts*) qui dominent la structure d'habitat du Wessex ou des marches du Pays de Galles étaient en fin de compte fondés sur l'agriculture. Ces sites entourés de remparts énormes ont abrité plusieurs unités domestiques, mais il est peu logique de les séparer des autres habi-




Fig. 7 : Établissements agricoles clos.

tats enclos, seulement parce que ces derniers sont plus petits et avaient moins d'habitants, parce qu'ils ne se trouvent pas sur une colline, ou parce que l'agriculture moderne a détruit leurs levées de terre.

Les habitats ouverts aussi sont importants (Fig. 8). Beaucoup plus difficiles à repérer, ils sont moins bien connus. Plusieurs sites ont été découverts par hasard, pendant les fouilles d'un enclos où il y avait aussi des occupations ouvertes, par exemple à Thorpe Thewles. Dans certaines régions, les habitats ouverts étaient probablement dominants – citons le centre de l'Écosse. Même dans les régions où les enclos sont répandus, il est probable que les habitats ouverts étaient plus importants qu'on ne le croit aujourd'hui. Parmi les habitats ouverts, on trouve des maisons isolées au milieu des champs, comme Kilphedir (Sutherland) ou Garton Slack (East Yorkshire); des rangées de bâtiments, comme Bancroft (Buckinghamshire) ou Douglasmuir (Angus); des regroupements de petits enclos irréguliers ayant servi d'espace domestique et agricole, comme Dalton Parlours (West Yorkshire) et Dragonby (Lincolnshire).

Dans l'est de l'Angleterre, les habitats ouverts groupés sont fréquents à partir du *Middle Iron Age*, comme à Little Waltham (Essex). De tels sites sont connus ailleurs, par exemple Glastonbury Lake Village (Somerset). La rareté des éléments précis de datation, les réfections et les difficultés d'identification des fonctions rendent très difficile la reconstitution de l'occupation à un moment donné. À Fengate, Pryor (1984) propose de reconstituer un habitat de cinq unités domestiques à la fin de l'âge du Fer; Glastonbury avait peut-être quatorze unités au début du 1^{er} s. av. J.-C. (Coles, Minnitt 1995). Les habitats qui perdurent oscillent souvent entre des états clos ou ouverts; les sites ouverts peuvent comprendre plusieurs petits enclos entourés d'autres structures, ou bien ils ont été entourés d'une haie ou d'une clôture qu'on ne reconnaît plus. Il est donc imprudent de délimiter de façon nette les classes de sites différents, comme de séparer les *hillforts* des autres habitats clos.

Plusieurs habitats avaient une occupation saisonnière, souvent liée à des activités agricoles. À Farmoor (Oxfordshire), trois enclos successifs sont établis sur la plaine alluviale de la Tamise pour l'exploitation des pâturages d'été (Lambrick, Robinson 1979). Ces enclos ne duraient pas plus de cinq ans. À Goldcliff (Gwent) sur l'estuaire de la Severn, sept bâtiments rectangulaires sont très probablement liés à l'utilisation de la zone d'*entre-marées* pour la pêche et le pâturage (Bell, Neumann, 1997). Dans les paléochenaux autour des bâtiments 6 et 8 sont conservées des empreintes du bétail; le bâtiment 1 a des divisions internes qui laissent supposer des stalles d'animaux. Des datations dendrochronologiques indiquent la construction des bâtiments 1 et 2 au début du IV^e siècle av. J.-C. et du bâtiment 6 en -273. Ces structures légères construites avec des poteaux, du clayonnage et des planches, n'auraient pas survécu dans des champs labourés. Ceci suggère que de tels bâtiments rectangulaires ont pu exister sur bien d'autres sites sans laisser aucune trace.

Les centaines de salines connues sur les côtes du sud et de l'est de l'Angleterre ont évidemment été occupées pendant les mois d'été, là où le sel pouvait être produit à partir de l'évaporation de l'eau salée (Morris, 1996). D'autres sites

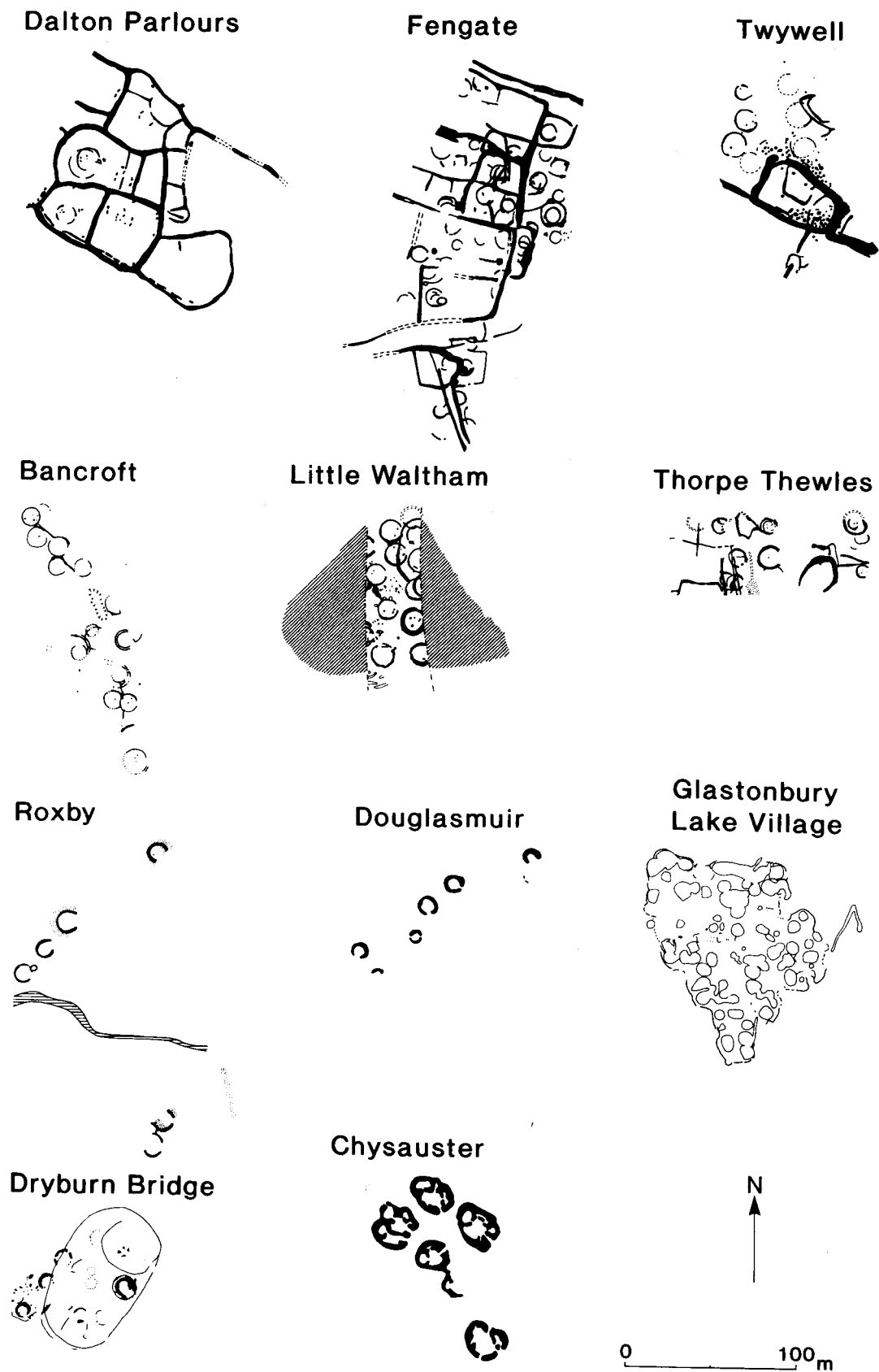


Fig. 8 : Établissements agricoles ouverts.

installés à une altitude très élevée pouvaient être liés à la transhumance des moutons vers les hauts pâturages, citons l'exemple de Roxby (Inman *et al.*, 1985).

Les parcellaires

Les parcellaires sont aussi fréquemment attestés que les habitats. Les mieux connus sont les *Celtic fields* – petites parcelles carrées ou rectangulaires trouvées sur les terrains crayeux et parfois ailleurs. Ce système de culture a débuté au milieu du II^e s. av. J.-C., et a continué pendant tout l'âge du Fer (Bowen, Fowler, 1978). Selon les données de fouille, les labours croisés étaient pratiqués. Plusieurs parcellaires ont été tracés d'un seul coup, en divisant un bloc de terrain délimité par des fossés – dit parcellaires à plan cohérent (*cohesive*) ou co-axial; d'autres parcellaires se sont développés progressivement (Bradley, 1979). Un parcellaire peut s'étendre sur plus de 5 km².

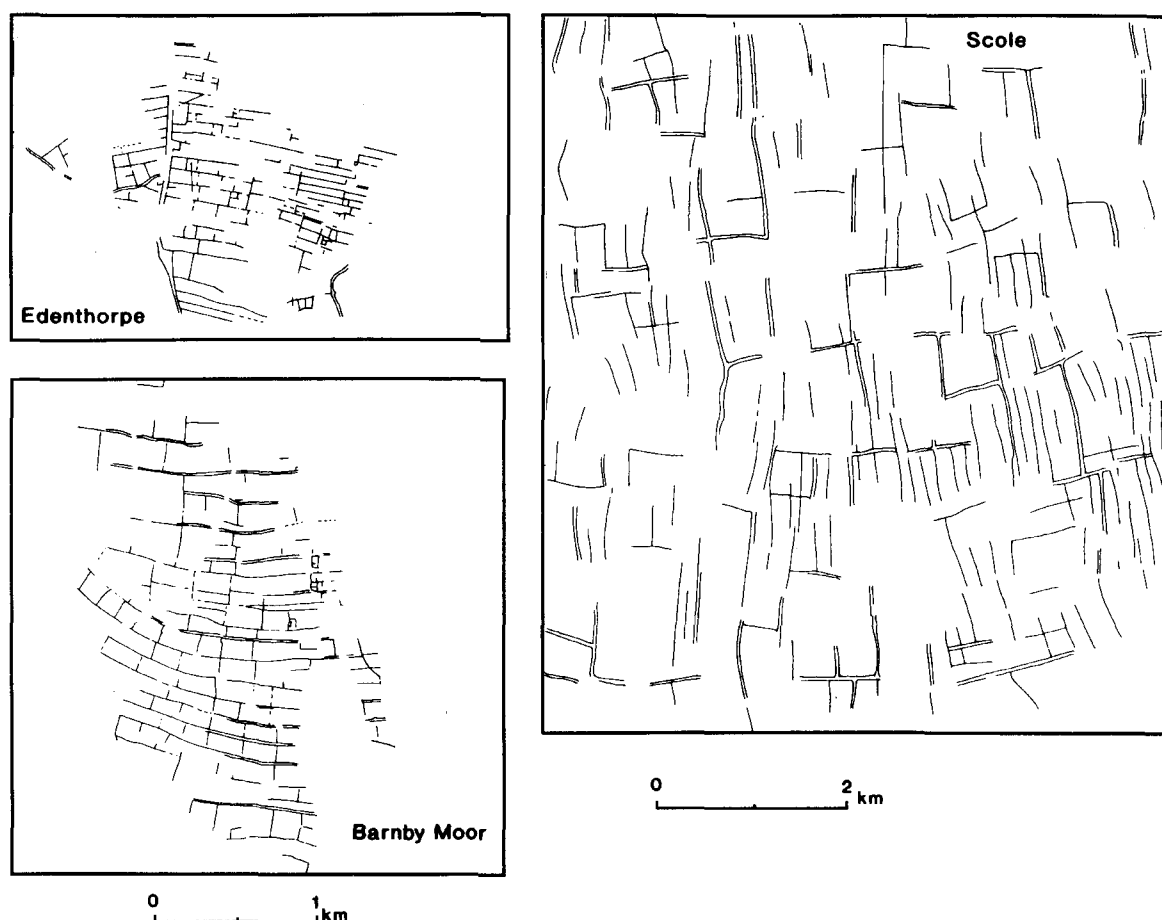


Fig. 9 : *Parcellaires pré-romains*. A. champs en forme de brique à Barnby Moor et à Edenthorpe. B. parcellaire co-axial à Scole.

Ces «Celtic fields» sont faciles à reconnaître grâce aux micro-reliefs (*lynchets*) formés par le déplacement graduel en pente de la terre cultivée. Depuis 20 ans, on connaît des parcellaires extensifs dans d'autres régions (Fig. 9), révélés ici par les projections aériennes : les enclos fossoyés rectilignes des vallées alluviales (Rodwell, 1978); les champs en forme de brique (*brickwork*) du Nottinghamshire et du South Yorkshire (Riley, 1980); et dans l'East Anglia, on a montré que des limites de parcelle qui ont survécu jusqu'aux temps modernes sont souvent plus anciennes que les chemins romains avoisinants (Drury, 1978; Williamson, 1987). Ces parcellaires s'attachent vraisemblablement à une colonisation du *Middle Iron Age* des lourds sols argileux incultes jusque là (Haselgrove, 1989; Hill, 1995c).

Une autre découverte récente dans les collines du nord de l'Angleterre et du sud de l'Écosse est celle d'un système de culture appelé «*cord rig*». Les vestiges sont constitués de petites banquettes de terre, à un intervalle de seulement 1 m 40, groupées dans de petits champs. Dans plusieurs cas, ces parcelles sont plus anciennes que les gisements avoisinants de l'âge du Fer ou de l'époque romaine (Topping 1989). Les peu de données de fouille disponibles laissent supposer une culture à la bêche ou à l'araire; les champs ont été utilisés pendant tout le premier millénaire avant notre ère. D'autres parcellaires dans les régions hautes – par exemple à Grassington (West Yorkshire) – ont probablement été mis en place au cours de l'âge du Fer. Dans plusieurs régions de l'Angleterre et de l'Écosse, des levées de terre linéaires et des alignements de fosses (*pit alignments*) ont servi à marquer la limite entre les terrains cultivés par des communautés avoisinantes (Armit, 1997; Bradley *et al.*, 1994; Taylor, 1997).

La modélisation des paysages agricoles

Nos connaissances sur l'exploitation du territoire sont aujourd'hui assez détaillées dans plusieurs régions, grâce aux fouilles de sauvetage qui se sont développées depuis les années 70. Comme en France septentrionale, l'extraction des sables et des graviers dans les grandes vallées alluviales menace les sites archéologiques, dont les données sont d'un intérêt général dans le cadre du programme de ce colloque.

L'exemple de la vallée de la Tamise

Dans la vallée de la Tamise près d'Oxford, des habitats de type différent se trouvent sur les terrasses hautes et basses (Fig. 10). La deuxième terrasse est occupée par des agglomérations ouvertes comme Ashville (Parrington, 1978) ou Gravelly Guy où on l'a identifié des zones consacrées au stockage alimentaire et à l'habitation (Lambrick, 1992). Lambrick a proposé pour ces sites un fonctionnement en groupe, chaque habitat ayant son propre terrain cultivé sur la terrasse, mais possédant de grands pâturages communautaires éloignés de la rivière.

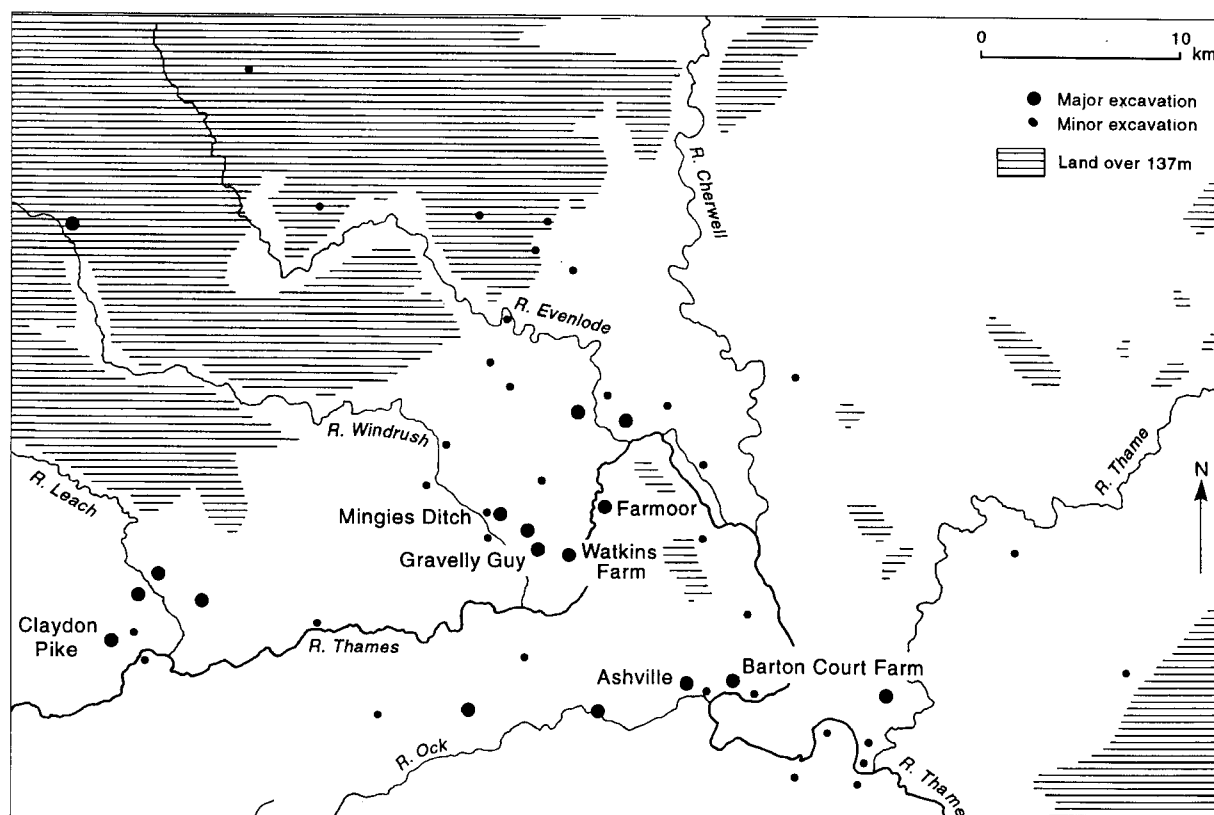


Fig. 10 : Habitats fouillés de l'âge du fer dans la haute vallée de la Tamise (d'après Hingley, Miles, 1984).

Sur la première terrasse se trouve un habitat de type différent, par exemple à Mingies Ditch, Hardwick (Allen, Robinson, 1993) ou Watkins Farm, Northmoor (Allen, 1990). Il s'agit d'un enclos plus petit, entouré d'un fossé ou d'une haie, avec une entrée en entonnoir – constituant une seule unité domestique. Comme les sites saisonniers de la plaine inondable de Farmoor, ces sites semblent indiquer un développement de l'élevage au cours du *Middle Iron Age*, en parallèle avec une intensification agricole sur les plus hautes terrasses (Lambrick, 1992).

Au nord-ouest, là où la Tamise et ses affluents traversent les terrains calcaires des Cotswolds, les habitats isolés dominent le paysage (Hingley, 1984), par exemple Groundwell Farm (Gingell, 1982). Certains sites apparemment plus grands – comme Claydon Pike près de Lechlade – sont constitués de plusieurs fermes individuelles, chacune sur son îlot avec son enclos à bestiaux (Hingley, Miles, 1984). Les habitats des Cotswolds eux aussi témoignent d'une croissance démographique au cours du *Middle Iron Age* (Hingley, 1984).

Au cours du *Late Iron Age*, le paysage de la haute vallée de la Tamise est devenu plus structuré, à cause de l'augmentation des terrains cultivés (Lambrick, 1992). Les enclos fossoyés, les chemins et les champs se sont multipliés – c'est un phénomène qui se manifeste aussi dans les vallées du nord de la France, par exemple dans la vallée de l'Aisne (Haselgrove, 1996; Pion, 1996). Les vestiges archéologiques témoignent aussi d'une réorganisation des structures d'habitat :

beaucoup de nouveaux sites sont fondés, même sur les terrasses déjà bien peuplées – y compris des enclos rectilignes comme Barton Court Farm (Miles, 1984) et des agglomérations dont l'organisation est plus lâche, par exemple Birtton (Allen, 1986). Les nouveaux établissements sont étroitement liés aux innovations agricoles, telles que l'introduction du blé tendre, et leur prospérité se développe après la conquête romaine au profit des fermes plus anciennes comme Ashville.

Le nord-est de l'Angleterre

Le deuxième exemple est celui du nord-est de l'Angleterre. La moitié de cette région se situe à plus de 180 m d'altitude, jusqu'à plus de 800 m (Fig. 11). Les parties les moins élevées ont un sol lourd et argileux. En plus d'une abondante collection d'habitats, cette région possède un nombre exceptionnel de diagrammes palynologiques datés. L'analyse de ces derniers a permis à Pratt (1996) de créer des cartes de l'exploitation du terrain à l'aide des méthodes des SIG. On observe dans le sud de la région un défrichement étendu et une intensification agricole après -300 (Haselgrove, 1982; Tipping, 1997). En outre, Van der Veen (1992) a récemment effectué une analyse détaillée de la culture, fondée sur des ensembles de graines carbonisées datées par le carbone 14.

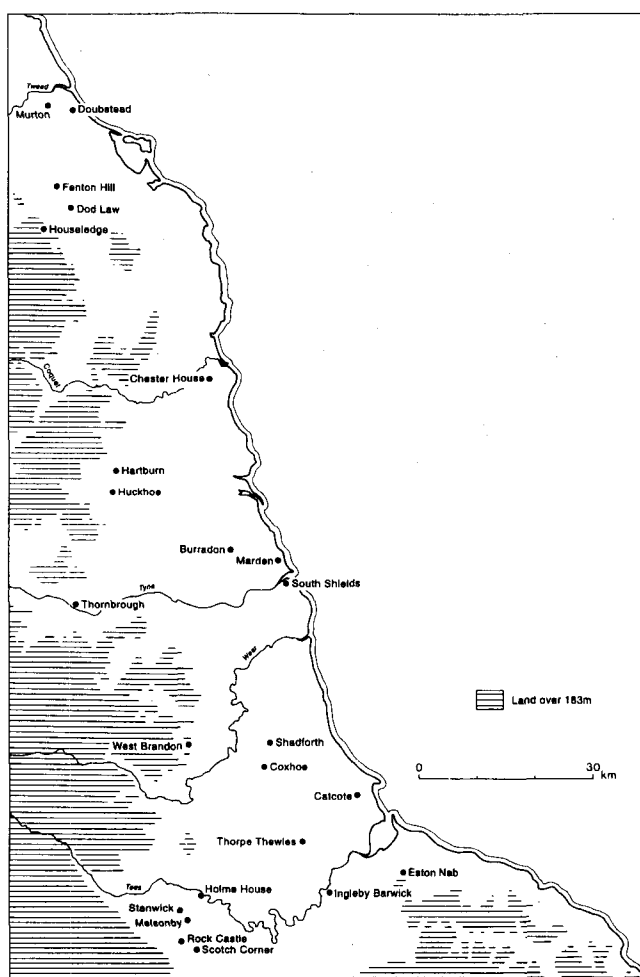


Fig. 11 : Habitats fouillés de l'âge du fer dans le nord-est de l'Angleterre.

La rivière Tyne semble être une limite culturelle et économique. Au sud, tout au long de l'âge du Fer dominant les enclos rectilignes d'une surface moyenne de 0,3-0,5 ha – associés à des unités d'une taille plus petite ou plus grande (Haselgrove, 1982). Compte tenu des réserves déjà citées, de tels enclos seraient occupés par une seule unité domestique. Une forte proportion de ces habitats se situe au rebord du plateau, ce qui leur permet l'exploitation de terres basses bien arrosées pour le gros bétail et les cultures, et des plateaux plus secs pour les moutons. La palynologie nous révèle une prédominance des indices de culture dans les zones les moins élevées, et de l'élevage sur les plateaux (Fenton-Thomas, 1992).

Vers la fin de l'âge du Fer, il y a un changement sensible dans la structure d'habitat dans le sud de la région : l'abandon de certains enclos et la naissance de nouveaux habitats ouverts. À Thorpe Thewles, une agglomération de petits enclos s'est agrandie sur le fossé comblé d'un enclos rectiligne antérieur (Heslop, 1987).

Dans le Northumberland, les enclos curvilignes sont plus fréquents. La plupart de ces sites devaient abriter plusieurs unités domestiques. Les habitats sont plus isolés que dans le sud de la région. Ferrell (1997) a proposé un modèle de deux systèmes sociaux différents. Au sud de la Tyne, la structure de l'habitat s'accorde bien avec un système composé d'unités domestiques rivales, parmi lesquelles le droit de propriété privée et le rang social ont une grande importance ; ces groupes étaient néanmoins unis par le mariage et les autres liens sociaux. Dans le Northumberland, par contraste, le système social se fonde sur des communautés plus grandes mais plus isolées les unes des autres, qui mettaient l'accent sur la propriété en commun et l'identité du groupe.

Les deux zones ont aussi pratiqué une agriculture très différente (Van der Veen, 1992 ; Huntley, Stallibrass, 1995). Au nord de la Tyne, les restes botaniques nous révèlent une agriculture extensive à petite échelle. La richesse de la terre était conservée par l'alternance des périodes de culture et de friche et par le fumage. Au sud, les données laissent supposer une agriculture intensive, pratiquée sur des surfaces de plus en plus grandes. Parmi les autres transformations du *Late Iron Age*, il faut remarquer le développement dans la région sud des salines côtières, les plus septentrionales de la Grande-Bretagne, qui ont approvisionné les habitats de la vallée de la Tees. Quelques établissements ruraux ont commencé l'exploitation du blé tendre (Fig. 12). Ces derniers sites se situent tous sur les terres de moindre qualité autour des riches terres des vallées. C'est le même phénomène qui a déjà été constaté dans la haute vallée de la Tamise, où les nouvelles fermes établies sur terrain jusque-là inculte étaient sensiblement plus innovatrices que les anciens établissements installés sur les meilleures terres (Miles, 1984).

En revanche, dans le Northumberland, l'intensification agricole du *Late Iron Age* ne se manifeste pas. Le blé amidonnier était dominant bien après l'adoption de l'épeautre dans le sud de la région (Van der Veen, 1992). Dans l'état actuel de nos connaissances, la meule rotative serait probablement adoptée plus lentement au nord de la Tyne. Même sur les plaines proches de la côte, le processus de l'expansion de l'habitat était beaucoup plus restreint qu'au sud (Haselgrove, 1982). Ces divergences devraient correspondre, au moins en partie, aux systèmes sociaux différents dans les deux zones. Les innovations agricoles auraient pu se répandre assez facilement à travers les communautés bien intégrées du sud ; au nord, l'isolement culturelle et géographique des habitats assurait une adoption plus lente des innovations (Ferrell, 1997).

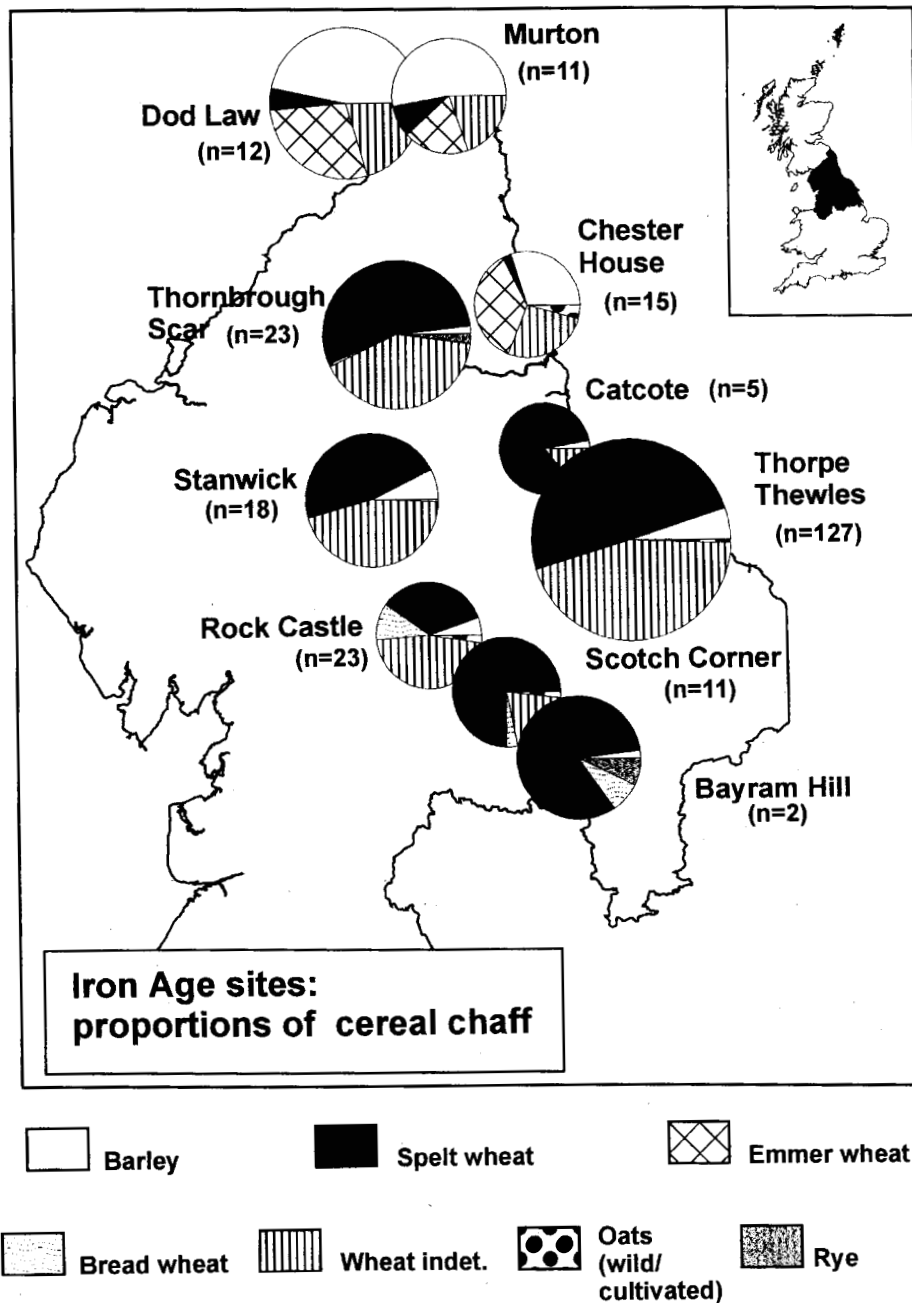


Fig. 12 : Céréales (balles de grain) sur les sites de l'âge du fer dans le nord-est de l'Angleterre (d'après Huntley, Stallibrass, 1995).

Conclusion : innovation et intensification agricole pendant l'âge du Fer

Nous résumerons en conclusion les changements agricoles au cours de l'âge du Fer en Grande-Bretagne. La détérioration climatique qui a débuté pendant l'âge du Bronze a continué jusqu'à 400 av. J.-C. (Lamb, 1981). Une diminution de 2°C de la température moyenne, une augmentation des précipitations, et la dégradation des terres, auront empêché la culture des céréales dans les régions hautes,

menant à l'abandon de plusieurs habitats vers le début du I^{er} s. av. J.-C. Pour les mêmes raisons, la période entre -800 et -400 a vu une forte augmentation des enclos de hauteur. Ces habitats fortifiés (*early hillforts*) sont construits pour contrôler les meilleurs terrains agricoles et pour protéger les denrées alimentaires de la communauté (Cunliffe, 1991). La densité des greniers surélevés et des silos témoigne de l'importance du stockage alimentaire à l'intérieur de ces sites.

Durant le *Middle* et le *Late Iron Age* le tableau est tout à fait différent (Haselgrove, 1989 ; Hill, 1995c). L'expansion de l'habitat dans les terres plus humides et plus difficiles à cultiver – incultes auparavant – et le déboisement sont bien attestés : toute une série de terres est maintenant cultivée. Les innovations clefs seraient le soc d'araire en fer et l'adoption de l'épeautre et d'autres plantes adaptées aux terres lourdes. Les haches et les faucilles plus efficaces en fer et l'amélioration climatique graduelle à partir de 400 av. J.-C. auront apporté aussi une contribution importante.

La colonisation du territoire pendant la deuxième moitié de l'âge du Fer était souvent accompagnée de la mise en place des grandes systèmes parcellaires – par exemple les champs en forme de brique du North Midlands et les parcellaires co-axiaux du East Anglia – ou d'une grande restructuration du paysage, comme celle de la vallée de la Trent. Une augmentation du fumage et l'alternance des espèces cultivées pour la bonification de la terre, le creusement des fossés pour le drainage des terres humides et l'adoption de la meule rotative sont parmi les transformations de l'époque. Les meules rotatives avaient fait leur apparition à Danebury vers 330-270 cal BC, bien qu'elles n'aient pas supplanté les meules à va-et-vient avant la fin du III^e s. av. J.-C. (Cunliffe, 1995). À partir du II^e s. av. J.-C. la meule rotative semble être en usage dans les régions éloignées telles que la vallée de la Tees et la façade atlantique de l'Écosse.

Une augmentation de la production du sel à cette période pourrait indiquer une demande croissante pour la conservation des viandes et même éventuellement pour la cuisine. Les salines du *Late Iron Age* sont abondantes sur les côtes sud et est jusqu'à la vallée de la Tees. En même temps, les produits des sources salées des Midlands se sont plus largement répandus – sur une distance de 100 km au lieu des 50 km du *Early Iron Age* (Morris, 1996). Le nombre de cuves et de fourneaux et la grande quantité des briquetages à Droitwich (Worcestershire) laissent supposer une production quasi industrielle à la fin du I^{er} s. av. J.-C. (Woodiwiss, 1992).

Dès le début du I^{er} s. av. J.-C., les terres lourdes et argileuses du sud-est et des Midlands auraient pu rendre des surplus agricoles significatifs. À l'époque augustéenne, Strabon (IV, 5.1) cite parmi les produits de la Grande-Bretagne exportés ou échangés contre les marchandises romaines le blé et le bétail. César aussi fait observer la prospérité des communautés agricoles de la partie maritime du pays (*De bello gallico* V, 12). Un grand nombre des nouveaux établissements du *Late Iron Age* étaient étroitement liés aux innovations agricoles, comme l'adoption du blé tendre, et les produits céréaliers semblent être transportés plus loin qu'auparavant (Jones, 1995). Une nouvelle classe de sites, les *territorial oppida*, qui jouent un rôle politique

important, apparaît à cette époque. Ils se situent très souvent aux limites des terres lourdes et peu exploitées auparavant. Citons comme exemple Chichester, Colchester et St Albans (Haselgrove, 1989; Hill, 1995c).

Cette révolution agricole n'a pas touché toute la *Lowland Zone* d'une manière égale. Plusieurs sites dans le Wessex témoignent d'un abaissement de la fertilité de la terre arable pendant le *Middle Iron Age* (Jones, 1984). Ce phénomène a pu contribuer au déclin des *developed hillforts* qui avaient si longtemps dominé les paysages de craie du Wessex, bien qu'il n'existe aucun indice semblable ni à Danebury (Jones, 1995), ni à Maiden Castle. Jones interprète l'augmentation de l'exploitation des légumes sur de nombreux habitats dans le sud de l'Angleterre comme un essai infructueux de compenser la perte des nitrates dans le sol. Le mouton gagne de l'importance dans le Wessex au cours du *Late Iron Age* – phénomène souvent interprété comme une tentative d'augmenter le fumier pour la terre arable (Cunliffe, 1991) – ce qui pourrait également indiquer un retour obligé de la terre arable au pâturage.

Dans le nord et l'ouest des Îles Britanniques, le tableau est beaucoup plus varié. Certaines régions comme la vallée de la Tees et le moyen bassin de la Severn ont vu des changements agricoles semblables à ceux de la *Lowland Zone*. Ailleurs dans la *Highland Zone*, les divergences sociales et économiques qui ont empêché l'adoption des autres innovations de l'âge du Fer tardif – telles que la monnaie et la céramique tournée – ont également empêché le développement de la culture. Malgré un déboisement extensif pendant le *Late Iron Age* (Tipping, 1997), l'adoption des nouvelles espèces était lent dans le Northumberland et le sud de l'Écosse, et les pratiques agricoles déjà courantes nécessitant un travail intensif ont perduré jusque dans l'époque romaine (Van der Veen, 1992). De nouveaux types d'habitat font néanmoins leur apparition dans certaines parties de la *Highland Zone*, notamment les maisons à cour groupée de la Cornouaille, par exemple à Chysauster, et les habitats groupés autour des *brochs* des Orcades, citons Howe et Gurness. Ceci laisse supposer que là où existaient des terrains de bonne qualité le processus de regroupement de l'habitat pouvait se développer aussi bien que dans la *Lowland Zone*.

Cet article a présenté un tour d'horizon bref de la recherche récente sur les installations agricoles et la structure d'habitat de l'âge du Fer en Grande-Bretagne. Il y a beaucoup de points en commun avec la France septentrionale, mais aussi des discordances intéressantes, en ce qui concerne à la fois les données et les méthodes d'approche. Des échanges d'informations et d'idées seraient d'un grand intérêt pour tous les archéologues britanniques et français qui mènent des recherches sur l'économie agricole de l'âge du Fer sur les deux côtés de la Manche.

Conclusion

Gertrude BLANCQUAERT

Écrire un mot de clôture est une tâche peu aisée tant les sujets abordés lors du colloque ont été nombreux. On remarque cependant que la recherche régionale semble progresser davantage là où une même équipe œuvre depuis plusieurs années. De toute évidence, un suivi systématique sur le terrain et une exploitation cohérente des données de fouille permettent de développer dans le détail les connaissances, du point de vue de l'organisation spatiale comme de la culture matérielle. La contribution de F. Malrain illustre ce phénomène et démontre l'intérêt d'une recherche intensive à l'échelle d'une micro-région.

De fait, malgré le grand nombre de fermes fouillées ou reconnues, bien des lacunes de nature chronologique et méthodologique restent à combler.

Les habitats du début du second âge du Fer font encore défaut. Sans doute dépourvus d'enceintes, pour la plupart, et étalés sur de vastes surfaces, ils semblent plus diffus que ceux des périodes suivantes. Aussi sont-ils difficiles à localiser et cette période est-elle encore peu abordée.

Les travaux de J.-P. Guillaumet et d'O. Nillesse, ceux de Brunaux (1997), ainsi que de récentes découvertes (production du sel, minières...), ouvrent de nouvelles perspectives sur les fonctions économiques des sites ressemblant à des «établissements ruraux». Déterminer la fonction d'un établissement permet de progresser dans la diversification de l'habitat et de son statut, ce qui rendra peut-être possible l'établissement d'une classification et d'une hiérarchisation des gisements et, par là, une meilleure compréhension de la structure même de la société gauloise.

Un travail énorme est à faire dans le domaine de la normalisation de l'enregistrement des données, pour l'étude de la céramique par exemple, afin de permettre les comparaisons interrégionales et de confronter les différents schémas chronologiques régionaux.

Dans l'étude d'un site, la valeur d'une approche multidisciplinaire (paléobotanique, archéozoologie...) n'est plus à démontrer. La collaboration de plusieurs spécialistes est devenue la règle. Mais certains secteurs restent à développer. L'étude détaillée des pâtes céramiques n'est pas encore une habitude. La réalisation

de banques de données sur les pâtes utilisées, à l'intérieur d'une même région, permettrait de mieux appréhender la part locale ou exogène des productions au sein d'un corpus et ainsi de définir des aires culturelles ou, pour le moins, des zones d'échange privilégiées.

Nous espérons que ces quelques réflexions, faites à chaud au moment du colloque, stimuleront une recherche dont le présent ouvrage n'enregistre qu'un état – état qui, souhaitons-le, sera rapidement dépassé.

Bibliographie

Liste des abréviations

AFEAF : Association française pour l'étude de l'âge du Fer.

BAFEQ : Bulletin de l'association française pour l'étude du quaternaire.

DAF : Documents d'archéologie française.

Proc. Prehist. Soc. : Proceedings of the Prehistoric Society.

DFS : Document final de synthèse.

FPVA : Fouilles protohistoriques dans la vallée de l'Aisne.

BSPF : Bulletin de la société préhistorique française.

Rev. Archéo. de l'Oise : Revue archéologique de l'Oise.

Rev. Archéo. de Picardie : Revue archéologique de Picardie.

Rev. Archéo. de l'Ouest : Revue archéologique de l'Ouest.

Rev. Archéo. du Centre : Revue archéologique du Centre.

Collectif 1994 : Gallia informations, 1992, Haute-Normandie, CNRS, Paris, 1994, notice sur Quiévre-court, L'Hôpital, fouille C. Beurion, p. 49-50.

Collectif 1994 : *Le Passé à la loupe : enquête sur 50 siècles d'habitat à Herblay, en bord de Seine*, catalogue de l'exposition du musée archéologique du Val-d'Oise.

Sources anciennes

Jules César : JULES CÉSAR. — *Guerre des Gaules*, texte établi et traduit par L. A. Constans, Paris, Les Belles Lettres, coll. des universités de France, 1996, t. I et II.

Columelle : COLUMELLE. — *De l'agriculture*, Paris, édition J. André, Les Belles Lettres, 1988.

Pline : PLINE. — *Histoire naturelle*, livre XXXI.

Varron : VARRON — *Économie rurale* (livre I), Paris, Heurgon, 1978.

Agache 1962 : AGACHE (R.). — Vues aériennes de la Somme et recherche du passé, numéro spécial, *Bull. préhistorique du Nord*, 5, Amiens, 1962.

Agache 1972 : AGACHE (R.). — L'archéologie dans le Nord de la France, prospections nouvelles *Archéologia*, 54, 1972, p. 14-23.

Agache 1973 : AGACHE (R.). — Les fermes gauloises en Picardie. *Archéologia*, 55, 1973, p. 14-21.

Agache 1973 : AGACHE (R.). — Résurrection des habitats antiques de l'Oise, *Rev. Archéo. de l'Oise*, 4, 2^e semestre, 1973, p. 31-45.

Agache, Bréart 1975 : AGACHE (R.), BREART (B.). — *Atlas d'archéologie aérienne de la Picardie*, t. 1 : Le bassin de la Somme à l'époque protohistorique et romaine, Société des antiquaires de Picardie, Amiens, 1975.

Agache 1976a : AGACHE (R.). — Les fermes indigènes d'époque pré-romaine et romaine dans le bassin de la Somme. *Cahier archéologique de Picardie*, 3, 1976, p. 77-138.

Agache 1976b : AGACHE (R.). — Les fermes gauloises en Picardie (archéologie aérienne), *Archéologia*, 93, 1976, p. 14-21.

Agache et al. 1976 : AGACHE (R.), AUDOUZE (F.), BLANCHET (J.-C.), LAMBOT (B.). — Activités de fouilles en 1976 : Verberie (Oise), « Le Buisson Campin », *Rev. Archéo. de l'Oise*, 8, 1976, p. 4-10.

Agache 1978a : AGACHE (R.). — La Somme pré-romaine et romaine. *mémoires de la Soc. des antiquaires de Picardie*, t. XXIV, Amiens, 1978.

Agache 1978b : AGACHE (R.). — Le problème des fermes indigènes pré-romaines et romaines en Picardie, in Actes du colloque de Chateauroux, Bouges-le-Château, Levroux : *Les structures d'habitat à*

l'âge du Fer en Europe tempérée. 1978, p. 45-50.

Alix et al. 1995 : ALIX (P.), MALRAIN (F.), MARECHAL (D.), PRODEO (F.). — Pont-Sainte-Maxence « Le Jonquoire » (Oise), *Bilan scientifique 1994 de la région Picardie*, SRA de Picardie, 1995, p. 112-116.

Allard et al. 1993 : ALLARD (P.), LOBJOIS (E.), ROBERT (B.). — Berry-au-Bac « Le Vieux Tordoir » (Aisne), *Rapports de fouilles des sites de la convention 1993*, ERA 12, SRA de Picardie, p. 27-30.

Allard et al. 1994 : ALLARD (P.), BOLEN (K.), DUBOULOZ (J.), HACHEM (L.), ILETT (M.). — Pontavert « Le Port aux Marbres » (Aisne), *FPVA*, 22, 1994, ERA 12, p. 37-87.

Allen 1986 : ALLEN (D.). — Excavations in Berton 1979, *Records of Buckinghamshire*, 28, 1986, p. 1-120.

Allen 1990 : ALLEN (T.G.). — An Iron Age and Romano-British enclosed settlement at Watkins Farm, Northmoor, Oxon, *Thames Valley Landscapes : The Windrush Valley*, 1, Oxford, 1990.

Allen, Robinson 1993 : ALLEN (T.G.), ROBINSON (M.A.). — The prehistoric landscape and Iron Age enclosed settlement at Mingies Ditch, Hardwick-with-Yelford, Oxon. *Thames Valley Landscapes : The Windrush Valley*, 2, Oxford, 1993.

Alvarez-Sanchis et al. 1995 : ALVAREZ-SANCHIS (J.R.), DAVILA (A.F.), DELABESSE (S.). — La séquence culturelle de l'âge du Fer à Bourges (Berry, France), *Complutum*, 6, Madrid, 1995, p. 203-208.

Amalou et al. 1992 : AMALOU (T.), MARTINEZ (R.), PEGEON (A.). — Un habitat de La Tène finale à Boury-en-Vexin (Oise), *Bulletin archéologique du Vexin français*, 25, 1992.

Anderson 1992 : ANDERSON (P.). — Experimental cultivation, harvest

and treshing of wild cereals and their relevance for interpreting the use of Epipaleolithic and Neolithic artefacts, in ANDERSON (P.) (dir.), *Préhistoire de l'agriculture. Nouvelles approches expérimentales*, *Monographies du CRA*, 6, Paris, Éditions du CNRS, 1992, p. 179-209.

Arbogast et al. 1987 : ARBOGAST (R.-M.), MENIEL (P.), YVINEC (J.-H.). — *Une Histoire de l'élevage. Les animaux et l'archéologie*, Errance, Paris, 1987.

Ardhuin 1982 : ARDHUIN (M.). — *La moissonneuse gauloise (des Rèmes aux Trévires)*, publication du Groupe d'études archéologiques de Champagne-Ardenne, 1982.

Armit 1997 : ARMIT (I.). — *Celtic Scotland*. Edinburgh, Historic Scotland, 1997.

Au temps des Celtes. V^e -I^{er} siècle av. J.-C., catalogue d'exposition, abbaye de Daoulas, 1986.

Audouze, Buchsenschutz 1989 : AUDOUZE (F.) et BUCHSENSCHUTZ (O.). — *Villes, villages et campagnes de l'Europe celtique du début du III^e millénaire à la fin du I^{er} s. av. J.-C.*, Hachette, Paris, 1989.

Augereau et al. 1992 : AUGEREAU (A.), GOUGE (P.), MORDANT (D.), TRESSET (A.). — Une vaste opération de sauvetage archéologique en cours à Balloy (Seine-et-Marne), *Bull. du GASM*, 28-31, (1987-1990), 1992, p. 75-97.

Auxiette, Robert 1986 : AUXIETTE (G.), ROBERT (B.). — Le site du La Tène I de Berry-au-Bac « Le Vieux Tordoir » et une structure à céramique Limbourg à «La Renardière» (Aisne), *FPVA*, 14, 1986, ERA 12, p. 91-102.

Auxiette et al. 1989 : AUXIETTE (G.), HACHEM (L.), ROBERT (B.). — La fouille de sauvetage sur le site de Berry-au-Bac « Le Vieux Tordoir », *Rapport de fouilles*, ERA 12, SRA de Picardie, 1989.

Auxiette et al. 1993 : AUXIETTE (G.), DESENNE (S.), GRANSAR (M.), GUICHARD (Y.), FARRUGGIA (J.-P.), ILETT (M.). — Bucy-le-Long « La Héronnière » (Aisne), *Rapports*

de fouilles des sites de la convention 1993, ERA 12, SRA de Picardie, 1993, p. 45-66.

Auxiette 1994a : AUXIETTE (G.). — *Mille ans d'occupation humaine. Mille ans d'élevage. L'exploitation des animaux sur les sites du Bronze final à l'Augustéen dans la vallée de l'Aisne*, thèse de doctorat, université de Paris-I Panthéon-Sorbonne, Paris, 1994.

Auxiette Desenne 1994b : AUXIETTE (G.), DESENNE (S.). — Le site de La Tène finale de Limé « Les Sables sud », *FPVA*, SRA de Picardie, Amiens, 1994.

Auxiette et al. 1994c : AUXIETTE (G.), DESENNE (S.), GUICHARD (Y.), LE BOLLOCH (M.). — Braine «La Grange aux Moines », *FPVA*, SRA de Picardie, Amiens, 1994.

Auxiette et al. 1994d : AUXIETTE (G.), BOULEN (M.), CHARTIER (M.), GRANSAR (F.), POMMEPUY (C.). — « Le site de Villers-en-Prayères « Les Mauchamps » (Aisne) », *FPVA*, 22, 1994, p. 333-362.

Auxiette et al. 1994e : AUXIETTE (G.), BRUN (P.), GRANSAR (F.), HENON (B.), NAZE (Y.), POMMEPUY (C.), ROBERT (B.). — Bucy-le-Long « Le Grand Marais » (Aisne), *FPVA*, 22, 1994, p. 163-194.

Auxiette et al. 1994f : AUXIETTE (G.), DESENNE (S.), GUICHARD (Y.). — Bucy-le-Long « La Héronnière » (Aisne), *FPVA*, 22, 1994, ERA 12, p. 89-103.

Auxiette 1995a : AUXIETTE (G.). — *L'évolution du rituel funéraire à travers les offrandes animales des nécropoles gauloises de Bucy-le-Long (450-100 av. J.-C.)* : *Anthropozoologica*, Actes du 5^e colloque international de la société de recherche interdisciplinaire « l'Homme et l'Animal », Genève, 21 novembre 1994, p. 245-252.

Auxiette 1995b : AUXIETTE (G.). — Villers-en-Prayères « Les Mauchamps » (Aisne), *Bilan scientifique 1994 de la région Picardie*, SRA de Picardie, 1995, p. 82.

Auxiette et al. 1995a : AUXIETTE (G.), DESENNE (S.), GRANSAR (M.), GRANSAR (F.), NAZE (Y.),

POMMEPUY (C.). — Le site du début du second âge du Fer de Bucy-le-Long « Le Fond du Petit Marais » « Le Chemin de Vénizel » (Aisne) », *FPVA, Rapport de fouille*, SRA de Picardie, Amiens, 1995.

Auxiette et al. 1995b : AUXIETTE (G.), DESENNE (S.), POMMEPUY (C.). — Bazoches-sur-Vesle « la Foulerie » (Aisne), *Rapport de fouilles des sites de la convention 1995*, ERA 12, SRA de Picardie, Amiens, 1995, p.133-190.

Auxiette et al. 1995c : AUXIETTE (G.), ROBERT (B.), HENON (B.). — Le site de Limé « Les Sables Sud » : l'occupation de La Tène (Aisne), *Rapport de fouilles des sites de la convention 1995*, ERA 12, SRA de Picardie, Amiens, 1995, p. 191-212.

Auxiette, Desenne 1995 : AUXIETTE (G.), DESENNE (S.). — Limé « Les Sables-Sud » : l'occupation de La Tène, *FPVA, Rapport de fouille*, SRA de Picardie, Amiens, 1995.

Auxiette 1996a : AUXIETTE (G.), DESENNE (S.), POMMEPUY (C.). — Braine « La Grange aux Moines », *Rapport d'évaluation*, *FPVA*, SRA de Picardie, Amiens, 1996.

Auxiette 1996b : AUXIETTE (G.). — La faune de l'oppidum de Ville-neuve-Saint-Germain (Aisne) : quartiers résidentiels, quartiers artisanaux, *Rev. Archéo. de Picardie*, 1-2, 1996, p. 27-98.

Auxiette et al. 1996 : AUXIETTE (G.), DESENNE (S.), GRANSAR (F.), HENON (B.), POMMEPUY (C.), THOUVENOT (S.), BOULEN (M.). — « Le site du début du second âge du Fer de Bucy-le-Long « Le Fond du Petit Marais » « Le Chemin de Vénizel » (Aisne) », *FPVA, Rapport de fouille*, SRA de Picardie, Amiens, 1996.

Auxiette, Jakubowsky 1996d : AUXIETTE (G.), JAKUBOWSKY (J.-F.). — Limé « Les Sables Sud » (Aisne), *Bilan scientifique 1995 de la région Picardie*, SRA de Picardie, Amiens, 1996, p. 27.

Auxiette 1997a : AUXIETTE (G.). — La faune des établissements ruraux du Bronze final au Hallstatt

final/La Tène ancienne dans la vallée de l'Aisne, *Rev. Archéo. de Picardie*, 3-4, 1997, p. 29-71.

Auxiette 1997b : AUXIETTE (G.). — La faune du site gaulois de Ciry-Salsogne « Le Bruy », in COTTIAUX (R.), *Ciry-Salsogne*, DFS, SRA de Picardie, Amiens, 1997.

Auxiette 1997c : AUXIETTE (G.). — La faune du Hallstatt final et de La Tène finale du site de Sermoise, in GRANSAR (F.), DESENNE (S.), GRANSAR (M.) (dir.), « *Les Prés du Bout de la Ville* », DFS, SRA de Picardie, Amiens, 1997.

Auxiette, Hachem, Robert dir. 1997 : AUXIETTE (G.), HACHEM (L.), ROBERT (B.) (dir.), BOCQUET (A.) (éd.). — *Espaces physiques, espaces sociaux dans l'analyse interne des sites du Néolithique à l'âge du Fer*, Actes du 119^e congrès national des sociétés historiques et scientifiques, Amiens 1994, Paris, CTHS, 1997.

BRGM : Carte géologique au 1/50 000^e, XXII.13, Pontoise, 1979.

BRGM : Carte géologique au 1/50 000^e, XXII.12, Méru, 1979

BRGM : Carte géologique au 1/50 000^e, XXIII.12, Creil, 1967

Bachelard 1938 : BACHELARD (G.). — *La Formation de l'esprit scientifique. Contribution à une psychanalyse de la connaissance objective*, Paris, Vrin, 1938.

Bailloud 1975 : BAILLOUD (G.). — Avant l'histoire, de la préhistoire à l'histoire, in DUBY (G.) et WALLON (A.) (dir.), *Histoire de la France rurale*, Paris, Le Seuil, 1975, t. 1, p. 114-189.

Baize, King 1992 : BAIZE (D.), KING (D.). — La modélisation spatiale des couvertures pédologiques. « Carte papier » et SIG, *Gestion de l'espace rural et système d'information géographique*, Actes du séminaire de l'INRA, Florac, 22-24 octobre 1991, Paris, INRA, 1992, p. 17-27.

Bakels 1984a : BAKELS (C.C.). — Carbonized seeds from Northern France, *Analecta Prehistorica Leidensia*, 17, 1984, p. 1-27.

Bakels 1984 (b) : BAKELS (C.C.). — Les grains carbonisés de Fort-Harrouard (Eure-et-Loire), *Antiquités Nationales*, 14-15, 1984, p. 59-63.

Bakels 1991 : BAKELS (C.C.). — Western Continental Europe, in VAN ZEIST (W.), WASYLIKOWA (K.) et BEHRE (K.-E.) (dir.), *Progress in old world palaeoethnobotany*, Balkema, Rotterdam, 1991, p. 189-206.

Bakels 1997 : BAKELS (C.C.). — The beginnings of manuring in western Europe, *Antiquity*, 71, 1997, p. 442-445.

Baray 1989 : BARAY (L.). — Deux enclos quadrangulaires de la fin de l'indépendance gauloise en forêt de Saint-Arnoult (Yvelines), *Les Vie-reckschanzen et les enceintes quadrilatères en Europe celtique*, Actes du 9^e colloque de l'AFEAF, 16-19 mai 1985, p. 81-95.

Baray 1991 : BARAY (L.). — Le Sénonais dans son contexte du Bassin parisien du IV^e et du III^e s. av. J.-C., *Rev. Archéo. de l'Est*, XLII, fasc. 2, 1991, p. 1-68.

Baray 1997 : BARAY (L.). — Le cimetière protohistorique d'Abbeville « La Sole de Baillon » (Somme) : présentation liminaire des fouilles récentes de l'autoroute A16 Nord. *BSPF*, 94, 2, 1997, p. 274-281.

Baray, Clément Pallu de Lessert 1997 : BARAY (L.), CLEMENT PALLU DE LESSERT (M.P.). — Les tombes aristocratiques de La Tène C2 de Bouchon « Le Rideau Miquet » (Somme) : présentation liminaire des fouilles récentes de l'autoroute A16 Nord, *Archäologisches Korrespondenzblatt*, 27-1, 1997, p. 113-126.

Barbé 1994 : BARBE (H.). — Hénin Beaumont « ZAC du Bord des Eaux », *Rapport de diagnostic archéologique*, SRA Nord-Pas-de-Calais, Villeneuve d'Ascq, 1994.

Barbé et al. 1995a : BARBE (H.) et al. — Méthode de diagnostic appliquée à Hénin Beaumont (Pas-de-Calais), *Revue du Nord - Archéologie*, t. LXXVI, n° 308, 1995, p. 165-177.

Barbé et al. 1995b : BARBE (H.) et al. — Le chantier archéologique de

Ila ZAC du Bord des eaux à Hénin Beaumont (P-de-C), présentation générale, *Gauheria*, 34, 1995, p. 11-26.

Barber et al. 1989 : BARBER, (J. W.) HALSTEAD (P.), JAMES (H.) LEE (F.). — An unusual Iron Age burial at Hornish Point, South Uist, *Antiquity*, 63, p. 773-778.

Barbier 1996 : BARBIER (S.). — L'occupation de l'âge du Fer sur le site de La Croix Boizard à Brion (Maine-et-Loire), *AFEAF, Bulletin intérieur*, 14, 1996, p. 52-53.

Barbieux 1992 : BARBIEUX (J.). — Le site d'Hornaing (Nord). *Archaeologia Duacensis*, 5, 1992, Douai.

Bastien 1975 : BASTIEN (J.-M.) et DEMOLON (P.). — Villa et cimetière du I^{er} s. apr. J.-C. à Noyelles-Godault (P-de-C), *Septentrion*, 5, fasc. 21-22, 1975, p. 1-36.

Bastien 1981 : BASTIEN (J.-M.) et DEMOLON (P.). — Le cimetière gallo-romain de Fouquières-lez-Lens (P-de-C), *Septentrion*, 11, fasc. 45-46, 1981, p. 1-13.

Bats et Robert 1994 : BATS (J.-C.) et ROBERT (S.). — Cadre général de l'opération et analyse de la morphologie agraire, *Bilan scientifique des opérations archéologiques, opération archéologique de Sénart*, 1992-1994, t.1, SRA Ile-de-France, 1994.

Bayard 1989 : BAYARD (D.). — L'âge du Bronze et le premier âge du Fer au « Gué de Mauchamp » à Juvincourt-et-Damary. Autoroute A26, Grands Travaux en Picardie, *Rev. Archéo. de Picardie*, Amiens, 1989, p. 58-59.

Bayard, Collart 1996 : BAYARD (D), COLLART (J.-L.). — De la ferme indigène à la villa romaine, Actes du 2^e colloque de l'association AGER, Amiens 23-25 septembre 1993, *Rev. Archéo. de Picardie*, n° spécial 11, 1996.

Bayard 1996 : BAYARD (D.) — La romanisation des campagnes en Picardie à la lumière des fouilles récentes, problèmes d'échelles et de critères, in BAYARD, COLLART 1996, *op. cit.*, p. 157-184.

- Bell, Neumann 1997** : BELL (M.), NEUMANN (H.). — Prehistoric intertidal archaeology and environments in the Severn Estuary, Wales, *World Archaeology*, 29, 1997, p. 95-113.
- Benredjeb 1987** : BENREDJEB (T.). — La céramique de la fin de La Tène III à Nizy-le-Comte (Aisne), *Rev. Archéo. de Picardie*, n°1-2, 1987, p. 67-73.
- Bergier 1982** : BERGIER (J. F.). — *Une histoire du sel*, Office du Livre SA, Fribourg (Suisse), 1982.
- Bernardini et al. 1987** : BERNARDINI (O.), BOSTYN (F.), DE KLIJN (H.). — *Rapport de prospection archéologique du Lien Fixe Transmanche*, SRA du Nord-Pas-de-Calais, 1987.
- Bersu 1940** : BERSU (G.). — Excavations at Little Woodbury, Wiltshire. Part I : the settlement as revealed by excavation, *Proc. Prehist. Soc.*, 6, 1940, p. 30-111.
- Bertrand 1975** : BERTRAND (G.). — Pour une histoire écologique de la France rurale, in *Histoire de la France rurale*, G. DUBY et A. WAL-LON (dir.), Paris, Le Seuil, 1975, p. 34-113.
- Beurion 1993** : BEURION (C.). — Le site protohistorique de Quiévrecourt (Seine-Maritime), *Rev. Archéo. de l'Ouest*, supplément n° 6, 1993, p. 23-34.
- Beurion, Dubois 1997** : BEURION (C.), DUBOIS (S.). — Bracquemont/Dieppe, Camp de César ou Cité de Limes, *Bilan scientifique 1996 de Haute-Normandie*, 1997, p. 58-60.
- Billard et al. 1995** : BILLARD (C.), BOSTYN (F.), DECHEZLEPRÊTRE (T.), LANGLOIS (J.-Y.). — Poses, « La plaine de Poses », *Bilan scientifique 1994 de Haute-Normandie*, 1995, p. 41-44.
- Billard et al. 1996** : BILLARD (C.), DECHEZLEPRÊTRE (T.), LANGLOIS (J.-Y.). — Les structures à plan circulaire de Poses (Eure), *Bulletin intérieur n°14 de l'AFEAF*, 1996, p. 2-5.
- Birchall 1965** : BIRCHALL (A.). — The Aylesford-Swarling Culture : The Problem of the Belgae reconsidered, in *The Prehistoric Society*, XXXI, 1965, p. 241-367.
- Blanchet 1983** : BLANCHET (J.-C.). — Inventaire des sites du second âge du Fer dans l'Oise, in *Les Celtes dans le nord du Bassin parisien, VI^e-I^{er} s. av. J.-C.*, Actes du 5^e colloque de l'AFEAF, Senlis, 30-31 mai 1981, *Rev. Archéo. de Picardie*, n°1, 1983, p. 254-262.
- Blanchet et al. 1983** : BLANCHET (J.-C.), BUCHSENSCHUTZ (O.), MENIEL (P.). — La maison de La Tène moyenne de Verberie (Oise), Actes du colloque « Les Celtes dans le nord de la France », *Rev. Archéo. de Picardie*, 1983, p. 96-126.
- Blancquaert et DufLOT 1992** : BLANCQUAERT (G.), DUFLOT (L.). — Saint-Aubin-Routot, RN 15, *Bilan scientifique 1991 de Haute-Normandie*, 1992, p. 101-102.
- Blancquaert 1993** : BLANCQUAERT (G.). — Graimbouville « La Brière », *Rapport de fouille*, inédit, Rouen, 1993.
- Blancquaert, Desfossés 1994** : BLANCQUAERT (G.), DESFOSSÉS (Y.). — Les établissements ruraux de l'âge du Fer sur le tracé de l'autoroute A29 (Le Havre-Yvetot), in BUCHSENSCHUTZ (O.), MENIEL (P.) (éd.), *op. cit.*, p. 227-254.
- Blancquaert, Desfossés, Rougier 1996** : BLANCQUAERT (G.), DESFOSSÉS (Y.), ROUGIER (R.). — Premier bilan des découvertes issues des fouilles de sauvetage sur le tracé A29 (Le Havre-Saint-Saëns, Haute-Normandie), *Rev. Archéo. de Picardie*, 3-4, Amiens 1996, p. 11-22.
- Blancquaert et Rougier 1996** : BLANCQUAERT (G.) et ROUGIER (R.). — Les gisements protohistoriques sur le tracé autoroutier A29 (Le Havre-Saint-Saëns), DFS, SRA Haute-Normandie, Rouen, 1996.
- Blancquaert 1997a** : BLANCQUAERT (G.). — La céramique : 1 000 ans de culture matérielle en Haute-Normandie (France), *Lunula Archaeologica protohistorica*, V, 1997, p. 45-49.
- Blancquaert 1997b** : BLANCQUAERT (G.). — Sermoise (02)-Déviation « Le Marais d'Eau-S.2 », « Les Terres de la Fontaine des Prés-S.3 », *Rapport de fouilles*, Amiens, 1997.
- Blancquaert et al. 1997a** : BLANCQUAERT (G.), DESFOSSÉS (Y.) et ROUGIER (R.). — Les établissements ruraux au sein du Pays de Caux en Seine-Maritime (France), *Lunula Archaeologica protohistorica*, V, 1997, p. 52-54.
- Blancquaert et al. 1997b** : BLANCQUAERT (G.) et DESFOSSÉS (Y.). — La nécropole gauloise à incinération de La Calotterie « La Fontaine aux Linottes » (Pas-de-Calais), *Revue Archéo. de Picardie*, 1-2, 1998, p. 135-162.
- Blancquaert 1998** : BLANCQUAERT (G.). — Cottévrard « La Plaine de la Bucaille » (Seine-Maritime), présentation préliminaire de la nécropole laténienne, *Revue Archéo. de Picardie*, 1-2, 1998, p. 171-183.
- Blancquaert et al., à paraître** : BLANCQUAERT (G.), BOSTYN (F.), SIDERA (I.). — Coquelles et Fréthun (Pas-de-Calais) : l'occupation du sol à l'âge du Fer sur le Trans-Manche, *Revue du Nord*.
- Blieck 1985** : BLIECK (G.). — Une sépulture du I^{er} s. à Hénin-Beaumont, *Bulletin de la Commission départementale d'histoire et d'archéologie du Pas-de-Calais*, t. XI, 4, 1985, p. 397-402.
- Blouet et al. 1992** : BLOUET (V.) et alii. — Données récentes sur l'habitat de l'âge du Bronze en Lorraine, in MORDANT (C.) et RICHARD (A.) (dir.), *op. cit.*, p. 177-193.
- Boardman Jones 1990** : BOARDMAN (S.), JONES (G.). — Experiment on the Effect of Charring on Cereal Plant Components, *JAS*, 17, 1990, p. 1-11.
- Boes 1995** : BOES (E.). — Un exemple de privation de sépulture : le squelette du puits 1 de Ehl (Bas-Rhin), *Revue archéologique de l'Est*, 46, Paris, Éditions du CNRS, 1995, p. 143-149.
- Boguszewski et al. 1996** : BOGUSZEWSKI (A.), FAY (M.-J.), RANGER (O.). — Saumeray « Le Bas des Touches » (Eure-et-Loir), *Bilan scientifique 1995 de la région Ile-de-*

France, DRAC Ile-de-France, 1996, p. 56-59.

Bonin et al. 1994 : BONIN (T.), BUCHEZ (N.), MARION (S.). — Les installations agricoles aux âges des Métaux sur le plateau de Brie : l'exemple de Marne-la-Vallée, in BUCHSENSCHUTZ (O.), MENIEL (P.) (éd.), *op. cit.*, p. 71-96.

Bonnamour et Marinval 1985 : BONNAMOUR (L.), MARINVAL (P.). — Céramiques gallo-romaines précoces avec dépôt de millet dans la moyenne vallée de la Saône, *Revue archéologique de l'est de la France*, 36, 1985, p. 321-325.

Bordet 1969 : BORDET (M.). — *Précis d'histoire romaine*, Paris, Armand Colin, 1969.

Boserup 1970 : BOSERUP (E.). — *Évolution agraire et pression démographique*, Paris, Flammarion, 1970.

Bostyn et al. 1988 : BOSTYN (F.), BLANCQUAERT (G.), LANCHON (Y.). — Rapport sur la fouille du site multi-période de Fréthun « Les Rietz » (62), SRA Nord-Pas-de-Calais, 1988.

Bostyn et al. 1990a : BOSTYN (F.), BLANCQUAERT (G.) et LANCHON (Y.). — L'enclos triple de Fréthun « Les Rietz », *Cahiers de préhistoire du Nord*, 8, 1990, p. 37-46.

Bostyn et al. 1990b : BOSTYN (F.), BLANCQUAERT (G.) et LANCHON (Y.). — Les enclos funéraires de l'âge du Bronze de Coquelles-RN1 (Pas-de-Calais), *Cahiers de préhistoire du Nord*, 8, 1990, p. 47-53.

Bouby 1998 : BOUBY (L.). — Two early finds of gold-of-pleasure (*Camelina sp.*) in middle Neolithic and Chalcolithic sites in western France, *Antiquity*, 72, 1998, p. 391-398.

Bouilliot 1994a : BOUILLIOT (J.). — Saint-Vaast-en-Chaussée « Au-dessus du grand Rideau », « Le Chemin du Marais », « La Vallée à Leux », *DFS d'évaluation archéologique*, SRA de Picardie, Amiens, 1994.

Bouilliot 1994b : BOUILLIOT (J.). — Vignacourt « Au Chemin du Haut Nord », *Rapport préliminaire de sau-*

vetage urgent, SRA de Picardie, Amiens, 1994.

Bouilliot 1996a : BOUILLIOT (J.). — Saint-Vaast-en-Chaussée « La Vallée à Leux », in *Les sites des âges des Métaux de l'autoroute A16 Nord, phase 1 : présentation de la documentation*, DFS Collectif, SRA de Picardie, Amiens, 1996.

Bouilliot 1996b : BOUILLIOT (J.). — Vignacourt « Au Chemin du Haut Nord », in *Les sites des âges des Métaux de l'autoroute A16 Nord, phase 1 : présentation de la documentation*, DFS Collectif, SRA de Picardie, Amiens, 1996.

Boureux 1976 : BOUREUX (M.). — Berry-au-Bac, La Croix Maigret, *Gallia Préhistoire*, t. 19, fasc. 2, 1976.

Bourgeois 1990 : BOURGEOIS (J.). — Occupation des sols et dispersion de l'habitat dans les deux Flandres, in *Les Celtes en France du Nord et en Belgique VI^e-I^{er} s. av. J.-C.*, 1990, p. 28-29.

Bouttemy et al. 1964 : BOUTTEMY (R.), HEBERT (J.), JAMAGNE (M.). — Carte des sols de l'Aisne, mémoire explicatif de la feuille de Craonne 5-6, Laon, chambre d'agriculture de l'Aisne, 1964.

Bouttemy et al. 1966 : BOUTTEMY (R.), HEBERT (J.), JAMAGNE (M.), MAUCORPS (J.). — Carte des sols de l'Aisne, mémoire explicatif des feuilles de Craonne 3/4-7/8 et Asfeld-la-Ville 1/2-5/6, Laon, chambre d'agriculture de l'Aisne, 1966.

Bouvet et al. 1990 : BOUVET (J.-P.), BOUILLIOT (J.), DEFFRES-SIGNE (S.). — Enclos du second âge du Fer, « Vinneuf La Vallée de Charron », *Rapport de fouille de sauvetage Autoroute A5-A160*, SRA, Bourgogne, 1990.

Bouvet 1988-89 : BOUVET (J.-P.). — *L'outillage agricole en fer aux âges du Fer dans le domaine celtique*, mémoire de DEA, université de Paris-I, 1989.

Bouvet 1997 : BOUVET (J.-P.). — Les céramiques de l'âge du Fer, in NAVEAU (J.) (dir.), *Recherches sur Jublains (Mayenne) et sur la cité des Diablintes*, *Documents Archéologiques de l'Ouest*, 1997.

Bouzek 1993 : BOUZEK (J.). — Climatic changes : new archaeological evidence from the Bohemian Karst and other areas. *Antiquity*, 67, 1993, p. 386-393.

Bowen 1967 : BOWEN (H.-C.). — Corn storage in Antiquity, *Antiquity*, 41, 1967, p. 214-217.

Bowen, Wood 1968 : BOWEN (H. C.) WOOD, (P. D.). — Experimental storage of corn underground and its implications for Iron Age agriculture, *Bull. Univ. Lond. Inst. Archaeol.*, 7, 1968, p. 1-14.

Bowen 1969 : BOWEN (H.-C.). — The Celtic Background, in RIVET (A.L.F.) (dir.) — *The Roman Villa in Britain*, 1-48, London, Routledge, 1969.

Bowen, Fowler 1978 : BOWEN (H.-C.), FOWLER (P.J.) (dir.) — Early Land Allotment in the British Isles : a survey of recent work. *British Archaeol. Report*, 48, Oxford, 1978.

Boyeldieu 1980 : BOYELDIEU (J.). — *Les Cultures céréalières*, Paris, Hachette, 1980.

Bradley 1979 : BRADLEY (R.). — *The prehistoric settlement of Britain*, London, Routledge, 1979.

Bradley, Entwistle, Raymond 1994 : BRADLEY (R.), ENTWHISTLE (R.), RAYMOND (F.). — Prehistoric land divisions on Salisbury Plain, *English Heritage Archaeol. Report*, 2, London, 1994.

Briquet 1930 : BRIQUET (A.). — *Le Littoral du nord de la France et son évolution morphologique*, Paris, Armand Colin, 1930.

Brisson et Hatt 1969 : BRISSON (A.) et HATT (J.-J.). — Puits-silos contenant des squelettes humains dans la Marne, *Revue archéologique de l'Est et du Centre-Est*, t. XIV, fasc. 4, 1969, p. 298-301.

Bromberger 1979 : BROMBERGER (C.). — Notes sur la terminologie des réserves de céréales, in GAST (M.), SIGAUT (F.) (dir.), *op. cit.*, p. 5-14.

Brookfield 1972 : BROOKFIELD (H.C.). — Intensification and Disintensification in Pacific Agriculture : A Theoretical Approach, *Pacific Viewpoint*, 13, 1972, p. 211-238.

- Brun 1981** : BRUN (P.). — L'habitat à l'âge du Bronze dans la moitié nord de la France. *Bull. de la société archéologique champenoise*, 2, 1981.
- Brun, Pommepuy 1983a** : BRUN (P.), POMMEPUY (C.). — Le site du premier âge du Fer de Bucy-le-Long « Le Grand Marais » (Aisne), *FPVA*, 11, ERA 12, 1983, p. 171-204.
- Brun, Pommepuy 1983b** : BRUN (P.), POMMEPUY (C.). — Un habitat du premier âge du Fer à Bucy-le-Long : premiers résultats. *Rev. Archéo. de Picardie*, 2, 1983, p. 14-23.
- Brun, Pommepuy 1984** : BRUN (P.), POMMEPUY (C.). — Le site de l'âge du Bronze et du premier âge du Fer de Bucy-le-Long « Le Grand Marais » (Aisne), *FPVA*, 12, 1984, p. 133-166.
- Brun, Pommepuy 1985** : BRUN (P.), POMMEPUY (C.). — Le site du premier âge du Fer à Bucy-le-Long « Le Grand Marais » (Aisne), *FPVA*, 13, 1985, p. 77-100.
- Brun, Pommepuy 1989** : BRUN (P.), POMMEPUY (C.). — Les structures bâties du site de Bucy-le-Long « Le Grand Marais », in AUDOUZE (F.) BUCHSENSCHUTZ (O.) (dir.), *L'Architecture des âges des Métaux*, dossier de protohistoire, 2, Paris, Errance, 1989, p. 67-70.
- Brun et al. 1990** : BRUN (P.), GRANSAR (F.), PION (P.), POMMEPUY (C.). — Bucy-le-Long « Le Fond du Petit Marais », *Rapports de fouilles des sites de la convention 1990*, ERA 12, SRA de Picardie, 1990.
- Brun et al. 1991a** : BRUN (P.), GRANSAR (F.), GRANSAR (M.), GUICHARD (Y.), PION (P.), POMMEPUY (C.). — Bucy-le-Long « Le Fond du Petit Marais », *Rapports de fouilles des sites de la convention 1991*, ERA 12, SRA de Picardie, 1991.
- Brun, Hachem 1991b** : BRUN (P.), HACHEM (L.). — Menneville « Derrière le Village », *FPVA, Rapports de fouilles*, SRA de Picardie, 1991.
- Brun, Hachem 1992a** : BRUN (P.), HACHEM (L.). — Menneville « Derrière le Village », *FPVA, Rapports de fouilles*, SRA de Picardie, 1992.
- Brun et al. 1992b** : BRUN (P.), CONSTANTIN (C.), FARRUGGIA (J.-P.), GRANSAR (F.), GUICHARD (Y.), ILETT (M.), PION (P.), POMMEPUY (C.). — Bucy-le-Long « Le Fond du Petit Marais » (Aisne), *Rapports de fouilles des sites de la convention 1992*, ERA 12, SRA de Picardie, 1992, p. 5-15.
- Brunaux 1986** : BRUNAUX (J.-L.). — *Les Gaulois, sanctuaires et rites*, Paris, Errance, 1986.
- Brunaux, Méniel 1983** : BRUNAUX (J.-L.) et MENIEL (P.). — L'importation du bœuf à la période romaine : premières données, *Rev. Archéo. de Picardie*, 4, 1983, p. 15-20.
- Brunaux et alii 1985** : BRUNAUX (J.-L.), MENIEL (P.), POPLIN (F.). — Gournay I, les fouilles sur le sanctuaire et l'oppidum (1975-1984), *Rev. Archéo. de Picardie*, n° spécial, 1985.
- Brunaux, Lambot 1991** : BRUNAUX (J.-L.), LAMBOT (B.). — Le sanctuaire celtique et gallo-romain de Saint-Maur, in BRUNAUX (J.-L.) (dir.), *Les sanctuaires celtiques et leurs rapports avec le monde méditerranéen*, Actes du colloque de Saint-Riquier (8-11 novembre 1990), dossier de protohistoire, 3, Paris, Errance, 1991, p. 178-181.
- Brunaux, Méniel 1997** : BRUNAUX (J.-L.), MENIEL (P.). — *La résidence aristocratique de Montmartin (Oise) du III^e au II^e s. av. J.-C.*, Paris, DAF, 64, 1997.
- Buchez 1994** : BUCHEZ (N.). — Un habitat de La Tène ancienne à Bussy-Saint-Georges « Le Champ Fleuri » (Seine-et-Marne), *Rapport de fouille*, SRA d'Ile-de-France, 1994.
- Buchez et al. à paraître** : BUCHEZ (N.) et al. — L'habitat de La Tène ancienne de Bussy-Saint-Georges « Le Champ Fleuri » (77), DAF, à paraître.
- Buchsenschutz 1985** : BUCHSENSCHUTZ (O.). — Apports de l'archéologie à l'étude des céréales : l'exemple de l'Europe tempérée à la fin de l'âge du Fer, in GAST (M.), SIGAUT (F.), BEUTLER (C.) (dir.), *op. cit.*, p. 347-355.
- Buchsenschutz 1991** : BUCHSENSCHUTZ (O.). — Les capitales gauloises, in GOUDINEAU (C.) GUILAINE (J.) (dir.), *De Lascaux au Grand Louvre, Archéologie et histoire en France*, Paris, Errance, 1991, p. 232-233.
- Buchsenschutz 1984** : BUCHSENSCHUTZ (O.). — Structures d'habitats et fortifications à l'âge du Fer en France septentrionale, *Mémoires de la Société préhistorique française*, tome XVIII, 1984.
- Buchsenschutz, Méniel 1994** : BUCHSENSCHUTZ (O.), MENIEL (P.) (éd.). — *Les Installations agricoles de l'âge du Fer en Ile-de-France*, Presses de l'École normale supérieure, Paris, coll. « Études d'histoire et d'archéologie », 1994.
- Buchsenschutz, Ralston 1986** : BUCHSENSCHUTZ (O.) RALSTON (I.B.M.). — En relisant la Guerre des Gaules, 8^e colloque de l'AFEAF, Angoulême, 1984, *Aquitania*, suppl. 1, 1986, p. 383-387.
- Bulard 1981** : BULARD (A.), DROUHOT (C.). — Le site de La Tène finale de l'Ile-Ronde à Vaires-sur-Marne (Seine-et-Marne), in Les Celtes en France septentrionale, *Mémoires de la société archéologique Champenoise*, numéro spécial, 1981, p. 347-364.
- Bulard et al. 1992** : BULARD (A.), DEGROS (J.), DROUHOT (C.), TARRETE (J.). — La Grande-Paroisse (Seine-et-Marne) : occupations protohistoriques en rive gauche de Seine, in MORDANT (C.), RICHARD (A.) (dir.), 1992, *op. cit.*, p. 129-132.
- Burstow et Holleyman 1957** : BURSTOW (G.P.) et HOLLEYMAN (G.A.). — Late Bronze age settlement at Itford Hill, Sussex. *Proc. Prehist. Soc.*, 28, 1957, p. 167-212.
- Buttler 1936** : BUTTLER (W.). — Pits and pit-dwellings in south-east Europe, *Antiquity*, 10, 1936, p. 25-36.
- Buxo i Capdevila 1992** : BUXO I CAPDEVILA (R.). — Cueillette et agriculture à Lattes : les ressources

- végétales d'après les semences et fruits, in PY (M.) (dir.), *Lattara V*, Lattes, ARALO, 1992, p. 45-90.
- Buxo i Capdevila 1993** : BUXO I CAPDEVILA (R.). — *Des semences et des fruits. Cueillette et agriculture en France et en Espagne méditerranéennes du Néolithique à l'âge du Fer*, thèse de doctorat, université de Montpellier-II, Montpellier, 1993.
- Buxo i Capdevila 1996** : BUXO I CAPDEVILA (R.). — Evidence for vines and ancient cultivation from an urban area, Lattes (Hérault), southern France, *Antiquy*, 70, 1996, p. 393-407.
- Cabal 1973** : CABAL (M.). — « Le site d'Ardres (Pas-de-Calais) », *Revue du Nord*, 55, 1973, p. 17-28.
- Cabal, Thoen 1985** : CABAL (M), THOEN (H.). — L'industrie du sel à Ardres à l'époque romaine, *Revue du Nord*, t. LXVII, 263, 1985, p. 193-206.
- Cabuy et al. 1990** : CABUY (Y.) et LEMAN-DELERIVE (G.) et al. — Fouilles et découvertes récentes de l'Âge du Fer dans le département du Nord, *Revue du Nord*, t. LXXII, 286, 1990, p. 7-28.
- Campy, Macaire 1989** : CAMPY (M), MACAIRE (J.-J.). — *Géologie des formations superficielles. Géodynamisme-Faciès-Utilisation*, Paris, Masson, 1989.
- Carneiro 1970** : CARNEIRO (R.). — A theory of the origin of the state, *Science*, 169, 1970, p. 733-738.
- Caron 1995** : CARON (L.). — Un établissement rural de type «ferme indigène» et une nécropole La Tène C2/D1. Nesles (62) «Fond Vassal», *Rapport de fouille*, SRA, Nord/Pas-de-Calais, 1995.
- Carré 1993** : CARRE (F.). — Deux habitats et une nécropole à Tournedos-sur-Seine : premiers résultats. Les Celtes en Normandie. Les rites funéraires en Gaule (III^e - I^{er} s. av. J.-C.), Actes du 14^e colloque de l'AFEAF, Évreux, mai 1990. *Rev. Archéo. de l'Ouest*, supplément n°6, 1993, Rennes, p. 55-76.
- Carte de la végétation 1987** : *Carte de la végétation naturelle des Etats membres des Communautés européennes et du Conseil de l'Europe*. Luxembourg, 1987.
- Carte des sols du département de l'Aisne 1978**. — *Carte des sols du département de l'Aisne, Soissons 5-6*, Chambre d'agriculture de l'Aisne, 1978.
- Carte des sols du département de l'Aisne 1983**. — *Carte des sols du département de l'Aisne, Soissons 7-8*, Chambre d'agriculture de l'Aisne, 1983.
- Casadei et al. 1997** : CASADEI (D.), avec la collaboration de AUXIETTE (G.), GRANSAR (F.), LECONTE (L.), MATTERNE (V.), POMMEPUY (C.). — *Louvres « Le Vieux Moulin »*, DFS, SRA d'Ile-de-France, Service départemental d'archéologie du Val-d'Oise, AFAN, Saint-Denis, 1997.
- Casadei 1998** : CASADEI (D.). — *Roissy, Le dessus de la Rayonnette*, DFS, SRA Ile-de-France, 1998.
- Cassin 1990** : CASSIN (E.) — La mort : valeur et représentation en Mésopotamie ancienne, in GNOLI (G.), VERNANT (J.-P.). — *La Mort, les morts dans les sociétés anciennes*, Paris, Maison des sciences de l'homme, 1990, p. 355-372.
- Cavard 1994** : CAVARD (J. C.). — *Val-d'Oise, Département en mutation*, Centre de documentation pédagogique du Val-d'Oise, p. 98-99.
- Champion, Collis 1996** : CHAMPION (T.C.), COLLIS (J.R.) (dir.). — *The Iron Age in Britain and Ireland : recent trends*. Sheffield, J.R. Collis Publications, 1996.
- Chancerel 1983** : CHANCEREL (A.). — Restes d'un dépotoir gaulois à Notre-Dame-de-Bliquetuit (Seine-Maritime), *BSPF*, t. 80, 10-12, p. 41-47.
- Chartier 1990** : CHARTIER (M.). — *Géomorphologie dynamique et pédologie des sites archéologiques de la vallée de l'Aisne à l'Holocène*, thèse de doctorat, Paris, université de Paris-VI, 1990.
- Chartier et al. 1992** : CHARTIER (M.), DUBOULOZ (J.), HACHEM (L.), PION (P.), ROBERT (B.). — Berry-au-Bac « Le Vieux Tordoir », « La Culée » (Aisne), *Rapports de fouilles des sites de la convention 1992*, ERA 12, SRA de Picardie, p. 35-50.
- Chartier 1993** : CHARTIER (M.). — Création d'un Système d'Informations Géographiques (SIG), in BRUN (P.) et COUDART (A.), Cinq mille ans de peuplement dans la vallée de l'Aisne, Rapport de convention de recherche « Grands projets d'archéologie métropolitaine », ERA 12 du CRA/CNRS, Paris, 1993, p. 30-66.
- Chossenot 1988** : CHOSSENOT (M.). — L'habitat gaulois de La Tène finale de La Cheppe-Camp de Mourmelon (Marne), in AUDOUZE (F.) BUCHSENSCHUTZ (O.) (dir.), *op. cit.*, 1988, p.103-110.
- Chossenot 1997** : CHOSSENOT (M.). — Recherches sur La Tène moyenne et finale en Champagne. Étude des processus de changements, *Mémoires de la société archéologique champenoise*, 1, supplément au bulletin 1, Reims, 1997.
- Chouquer, Favory 1991** : CHOUQUER (G.), FAVORY (F.). — *Les Paysages de l'Antiquité. Terres et cadastres de l'Occident romain*, Paris, Errance, 1991.
- Chouquer 1993** : CHOUQUER (G.). — *Manuel d'analyse des formes historiques du paysage*, université de Tours, 1993, 3 fasc.
- Chouquer 1994** : CHOUQUER (G.). — *Cartographie des anciens parcelaires de la France*, projet collectif interrégional, Rapport de synthèse 1994, université de Tours, 1994.
- Chouquer 1996** : CHOUQUER (G.). dir. — *Les Formes du paysage*, t. 1, *Études sur les parcelaires*, Actes du colloque d'Orléans, mars 1996, Paris, Errance, 1996.
- Cochet 1984** : COCHET (J.B.). — *La Seine-Inférieure historique et archéologique, époques gauloise, romaine et franque*, Paris, 1984.
- Coles, Minnett 1995** : COLES (J. M), MINNETT (S.). — *Industrious and fairly civilised : the Glastonbury*

Lake Village. Taunton, Somerset Levels Project, 1995.

Colin 1996 : COLIN (A.). — Bernay-en-Ponthieu « Tirancourt », in *Les sites des âges des Métaux de l'autoroute A16 Nord, phase 1, présentation de la documentation*, DFS Collectif, SRA de Picardie, Amiens, 1996.

Collart 1996 : COLLART (J.-L.). — La naissance de la villa en Picardie : la ferme gallo-romaine précoce, in BAYARD (D.), COLLART (J.-L.) (éd.), *op. cit.*, p. 121-156.

Collet 1996 a : COLLET (S.). — Saint-Sauveur « Le Moulin de Pierre », « Le Campaveux », « Au Chemin de Saint-Vast », in *Les sites des âges des Métaux de l'autoroute A16 Nord, phase 1, présentation de la documentation*. DFS Collectif, SRA de Picardie, Amiens, 1996.

Collet 1996 b : COLLET (S.). — Vignacourt « Bois Vieil », « La Queue de la forêt », « Chaussée Brunehaut », in *Les sites des âges des Métaux de l'autoroute A16 Nord, phase 1, présentation de la documentation*, DFS Collectif, SRA de Picardie, Amiens, 1996.

Collis 1990 : COLLIS (J.R.). — L'impact des processus d'urbanisation sur les sites ruraux : le cas d'Owslebury, Hants, Angleterre. *Rev. Archéo. de l'Ouest*, suppl. 3, 1990, p. 209-222.

Collis 1993 : COLLIS (J.R.). — Structures d'habitat et enceintes de l'âge du Fer, in DAUBIGNEY (A.) (éd.), *Fonctionnement social de l'âge du Fer. Opérateurs et hypothèses pour la France*, Lons-le-Sauvier, 1990, p. 231-238.

Combiér 1980 : COMBIER (J.). — Informations archéologiques, circonscription Rhône-Alpes. *Gallia Préhistoire*, 23 (2), 1980, p. 479-524.

Comet 1992 : COMET (G.). — *Le Paysan et son outil, essai d'histoire technique des céréales*, Collection de l'École française de Rome, 165, Paris.

Compagnon 1994 : COMPAGNON (É.) et al. — Nécropole protohistorique et gallo-romaine à Izel-lès-

Équerchin, *Revue du Nord, Archéologie*, t. LXXVI, 308, 1994, p. 155-164.

Connah et al. 1990 : CONNAH (G.), KAMUHANGIRE (E.) et PIPER (A.). — « Salt-Production at Kibiro, Ouganda », *Azania*, 25, 1990, p. 27-39.

Constantin et al. 1977 : CONSTANTIN (C.), COUDART (A.), DEMOULE (J.-P.), ILETT (M.). — Le site néolithique et chalcolithique de Menneville « Derrière le Village », *FPVA*, 5, 1982, p. 29-44.

Constantin et al. 1982 : CONSTANTIN (C.), COUDART (A.), DEMOULE (J.-P.). — Villeneuve-Saint-Germain, Les Grandes Grèves. Les bâtiments de La Tène III, vallée de l'Aisne. Cinq années de fouilles protohistoriques, *Rev. Archéo. de Picardie*, n° spécial, Amiens, 1982, p. 195-205.

Constantin et al. 1993 : CONSTANTIN (C.), GRANSAR (F.), GUICHARD (Y.), PION (P.), POMMEPUY (C.). — Bucy-le-Long « Le Fond du Petit Marais » (Aisne), *Bilan scientifique 1992 de la région Picardie*, SRA de Picardie, 1993, p. 23-25.

Coquerel 1993 : COQUEREL (C.). — *Étude carpologique des silos du Grand Jaunet (Liniez, Indre)*, mémoire de DEA, université de Paris-I, Paris, 1993.

Coquillat 1962 : COQUILLAT (M.). — Étude paléobotanique et détermination des graines, in COMBIER (J.), *Le tumulus de Maisod (Jura)*. *Rev. Archéo. de l'Est*, 13, 3, 1962, p. 192-216.

Cordie-Hackenberg 1991 : CORDIE-HACKENBERG (R.), HAFFNER (A.). — *Das Keltisch-römische Gräberfeld von Wederath-Belginium, 4, Gräber 1261-1817, Ausgrabungen 1978-1980. Trierer Grabungen und Forschungen*, Bd. VI, 4, Mainz am Rhein, 1991.

Cottiaux, Robert 1987 : COTTIAUX (R.), ROBERT (B.). — Le site néolithique et des âges des Métaux de Berry-au-Bac « Le Vieux Tordoir » (Aisne), *FPVA*, 15, 1987, ERA 12, p. 85-106.

Cottiaux, Thouvenot 1998 : COTTIAUX (R.), THOUVENOT (S.). — *Le site gaulois de Ciry-Salsogne « Le Bruy »*, DFS, SRA Picardie, 1998.

Coudart et al. 1981a : COUDART (A.), DUBOULOZ (J.), LE BOLLOCH (M.). — Un habitat de La Tène ancienne dans la vallée de l'Aisne à Menneville (Aisne). L'âge du Fer en France septentrionale, Actes du 3^e colloque de l'AFEAF, Châlons-sur-Marne, 1979, *Mémoires de la société archéologique champenoise*, 2, Reims, 1981, p. 121-130.

Coudart et al. 1981b : COUDART (A.), ILETT (M.), PLATEAUX (M.). — Le site de Berry-au-Bac « Le Vieux Tordoir » (Aisne), *FPVA*, 9, 1981, ERA 12, p. 191-221.

Coulthard 1996 : COULTHARD (N.). — Touffréville « La Saussaye », *Bilan scientifique 1995 de Basse-Normandie*, 1996, p. 40-41.

Coulthard 1997 : COULTHARD (N.). — Touffréville « La Saussaye », *Bilan scientifique 1996 de Basse-Normandie*, 1997, p. 67-68.

Couplan 1989 : COUPLAN (F.). — *Le régal végétal. Plantes sauvages comestibles*, *Encyclopédie des plantes comestibles de l'Europe*, vol.1, Flers, Équilibres, 1989.

Courbot, à paraître : COURBOT (C.). — Un établissement agricole du Haut-Empire à Pluméliau (Morbihan), *Rev. archéo. de l'Ouest*, n°15.

Courtin, Erroux 1974 : COURTIN (J.), ERROUX (J.). — Aperçu sur l'agriculture préhistorique dans le sud-est de la France, *BSPF*, 71 (1), 1974, p. 321-334.

Cousyn 1994 : COUSYN (P.). — Criquetot-sur-Longueville, « Plaine d'Omonville », *Bilan scientifique 1993 de Haute-Normandie*, p. 76.

Crubezy 1988 : CRUBEZY (E.). — *Interactions entre facteurs bio-culturels, pathologie et caractères discrets. Exemple d'une population médiévale : Canac (Aveyron)*, thèse de médecine, université de Montpellier, 1988.

Cubero Corpas 1994 : CUBERO CORPAS (C.). — *La agricultura en*

la edad de hierro en el nor-nordeste de la península ibérica a partir del análisis paleocarpológico, thèse de doctorat, université de Barcelone, Barcelone, 1994.

Cunliffe 1984 : CUNLIFFE (B.). — Relations between Britain and Gaul in the First Century B.C. and Early First Century A.D., in MACREADY (S.), THOMPSON (F.H.) (éd.), *Cross-channel Trade between Gaul and Britain in the Pre-roman Iron Age*, Londres, 1984, p. 3-23.

Cunliffe, 1984 : CUNLIFFE (B.). — Danebury : an Iron Age hillfort in Hampshire, vol 1-2 : the excavations 1969-78, *CBA Research Report*, 52, Londres, 1984.

Cunliffe, Miles 1984 : CUNLIFFE (B.), MILES (D.) (dir.). — Aspects of the Iron Age in central southern Britain, *OUCA Monograph*, Oxford, 1984.

Cunliffe 1986 : CUNLIFFE (B.). — The Iron Age in the Channel Islands : a review, in JOHNSTON (P.) (éd.), *The Archaeology of the Channel Islands*, p. 56-67.

Cunliffe 1987 : CUNLIFFE (B.) (dir.). — *Hengisbury Head : Dorset*, vol. 1, the prehistoric and Roman settlement, 3500 B.C.-A.D.500, Oxford, 1987.

Cunliffe 1991 : CUNLIFFE (B.). — *Iron Age communities in Britain*. Londres, Routledge, 1991, 3^e édition.

Cunliffe, Poole 1991 : CUNLIFFE (B.), POOLE (C.). — Danebury : an Iron Age hillfort in Hampshire, vol. 4-5 : the excavations 1979-88, *CBA Research Report*, 73, 1991, Londres.

Cunliffe 1992 : CUNLIFFE (B. W.). — Pits, preconceptions and propitiation in the British Iron Age, *Oxford Journ. Archaeol.*, 11-1, p. 69-83.

Cunliffe, Poole 1993 : CUNLIFFE (B.), POOLE (C.). — *Danebury, an Iron Age hillfort in Hampshire*, vol. 4, 1979-1988, The site.

Cunliffe 1993 : CUNLIFFE (B.). — *La Gaule et ses voisins. Le grand commerce dans l'Antiquité*. Picard, Paris, 1993.

Cunliffe, 1995 : CUNLIFFE (B.W.). — Danebury : an Iron Age hillfort in Hampshire, vol 6 : a hillfort community in perspective, York, 1995, *CBA Research Report*, 102.

Cunliffe, Poole 1995 : CUNLIFFE (B.W.), POOLE (C.). — Pits and propitiation, in CUNLIFFE, 1995, p. 80-86.

Da Lage 1995 : DA LAGE (A.). — *Regards sur la forêt dans le Vexin français et le Pays de Thelle : espaces milieux et empreintes de l'action humaine*, thèse de doctorat, Centre de biogéographie-écologie, École normale supérieure de Fontenay-Saint Cloud, URA 1514, CNRS.

Daire 1992 : DAIRE (M.-Y.). — *Les céramiques armoricaines de la fin de l'âge du Fer*, travaux du laboratoire d'anthropologie, 39, université de Rennes-I, 1992.

Daire 1994 : DAIRE (M.-Y.). — *Le Sel gaulois. Bouilleurs de sel et ateliers de briquetages armoricains à l'âge du Fer*, Centre régional d'archéologie d'Alet, 1994.

Daire et al. 1996 : DAIRE (M.-Y.), VILLARD (A.), HINGUANT (S.), LE GOFF (E.). — Les stèles de l'âge du Fer à décors géométriques et curvilignes, état de la question dans l'Ouest armoricain, *Rev. Archéo. de l'Ouest*, n°13, p.123-156.

Darteville 1994 : DARTEVELLE (H.). — DFS de sauvetage programmé sur le site de Tonnay-Charente « La Chalonnaire » (Charente-Maritime).

Darvill 1987 : DARVILL (T.). — *Pre-historic Britain*, Londres, Batsford, 1987.

Daubigney 1993 : DAUBIGNEY (A.). — Moteurs et rythme de la différenciation sociale en Gaule du VI^e au I^{er} s. av. J.-C., in DAUBIGNEY (A.) (dir.), *Fonctionnement social de l'âge du Fer*, Actes de la table ronde de Lons-le-Saunier, 1990, 1993, p. 291-300.

Daveau 1997 : DAVEAU (I.). — *Boran-sur-Oise, La Justice, Le Hazet*, DFS, SRA de Picardie, Amiens.

Davies 1971 : DAVIES (R.W.). — The roman military diet, *Britannia*, 2, 1971, p. 122-142.

De Brisay, Evans 1975 : DE BRISAY (K.W.), EVANS (K.A.). — *Salt. The study of an ancient industry*. Colchester Archaeological Group Publication, 1975.

De Cock 1987 : DE COCK (S.). — Het archeologisch onderzoek te Kooigem-Kortrijk. *Westvlaamse Archaeologica*, 3, 1987, p. 3-15.

De Laet 1961 : DE LAET (S.J.). — Les limites des cités des Ménapiens et des Morins, *Helinium*, 1, 1961, p. 20-34.

De Labriffe, Sidéra 1987 : DE LABRIFFE (P. A.), SIDERA (I.). — Les habitats de l'âge du Fer de Condé-sur-Suippe «Le Déprofundis», *FPVA*, 15, p. 185-191.

Debord 1982 : DEBORD (J.). — Premier bilan de huit années de fouilles à Villeneuve-Saint-Germain, 1973-1980. Cinq années de fouilles protohistoriques dans la vallée de l'Aisne, *Rev. Archéo. de Picardie*, n° spécial, p. 213-264.

Debord 1990 : DEBORD (J.). — Les fouilles du site gaulois tardif de Villeneuve-Saint-Germain (Aisne), *Mémoires de la fédération des sociétés d'histoire et d'archéologie de l'Aisne*, t. XXXV, p. 137-170.

Debord 1993 : DEBORD (J.). — Les artisans gaulois de Villeneuve-Saint-Germain (Aisne). Structures, production, occupation du sol, *Rev. Archéo. de Picardie*, 1993, 3-4, p. 71-110.

Dechezleprêtre 1995 : DECHEZLEPRÊTRE (T.). — Vernon, Le Camp de Mortagne, *Bilan scientifique 1994 de Haute-Normandie*, p. 49-59.

Dechezleprêtre et al. 1997 : DECHEZLEPRÊTRE (T.), BILLARD (C.) BLANCQUAERT, FOURNIER (P.), LANGLOIS (J.Y.). — Les constructions à plan circulaire de Haute-Normandie, *Rev. Archéo. de l'Ouest*, 14, 1997, p. 49-56.

Deffressigne 1996a : DEFFRESSIGNE (S.). — Abbeville « Sole des Argillières », « Au-dessus des Riots », « Le Champ Pillard ». in *Les*

sites des âges des Métaux de l'autoroute A16 Nord, phase 1 : présentation de la documentation, DFS Collectif, SRA Picardie, Amiens, 1996.

Deffressigne 1996 (b) : DEFFRESSIGNE (S.). — Grand-Laviers « Le Mont-Henry », in *Les sites des âges des Métaux de l'autoroute A16 Nord, phase 1 : présentation de la documentation*, DFS Collectif, SRA Picardie, Amiens, 1996.

Defgnée, Munaut 1996 : DEFIGNÉE (A.), MUNAUT (A.-V.). — Évolution de l'environnement végétal du nord de la Gaule de La Tène à l'époque gallo-romaine, in BAYARD (D.), COLLART (J.-L.), *op. cit.*, p. 325-332.

Deimel 1987 : DEIMEL (M.). — *Die Bronzekleinfunde vom Magdalensberg*. Klagenfurt, Verlag des Landesmuseums für Kärnten, 1987.

Delahaye, Hauchard 1996 : DELAHAYE (D.), HAUCHARD (E.). — Analyse du processus de ruissellement et d'inondation en Pays de Caux. Intérêt d'une approche géomorphologique, in *Colloque formations superficielles et géomorphologie*, Rouen, 19-20 mars 1996 (Document du BRGM; 248) BRGM, Orléans, 1996, p. 28.

Delaplace, France 1995 : DELAPLACE (C.), FRANCE (J.). — *Histoire des Gaules* (VI^e s. av. J.-C./VI^e s. apr. J.-C.), Paris, Armand Colin, 1995.

Delattre 1995 : DELATTRE (V.). — *Les sépultures dites de relégation : étude anthropologique de squelettes mis au jour dans des silos protohistoriques provenant de différents sites de Seine-et-Marne*, DFS, SRA Ile-de-France, 1995.

Deleau et al. 1994 : DELEAU (M.), DUBANT (D.), GONZALES (V.). — Ancrétieville-Saint-Victor « Le Bois Boulan », *Bilan scientifique 1993 de Haute-Normandie*, 1994, p. 65-66.

Delluc, Delluc, Roques 1995 : DELLUC (G.), DELLUC (B.), ROQUES (M.). — *La Nutrition préhistorique*. Périgueux, Édition Pilote 24, 1995.

Delmaire 1990 : DELMAIRE (R.). — La Gaule du Nord et son organisa-

tion politique à travers les textes antiques (I^{er} s. av. J.-C., in *Les Celtes en France du Nord et en Belgique VI^e-I^{er} s. av. J.-C.*, 1990, p. 18-22.

Delmaire 1991 : DELMAIRE (R.) et al. — Fouilles du site gallo-romain de Dourges/Noyelles-Godault : les monnaies, *Bulletin de la Commission départementale d'histoire et d'archéologie du Pas-de-Calais*, t. XXIX, 1991, p. 101-198.

Delor et al. 1985 : DELOR (J.-P.), JACOB (J.-P.), LEREDDE (H.), PELLET (C.). — *Étude typologique des enclos répertoriés en Basse Bourgogne grâce à la prospection aérienne*, in Actes du congrès, 31 mai-2 juin 85, (ABSS.), Éd. Amis du Vieux Villeneuve-sur-Yonne, 1985, p. 11-18.

Delor 1991 : DELOR (J.-P.). — Gurgy « Les Plantes du Mont », les structures protohistoriques et gallo-romaines, *Rapport de fouille de sauvetage gravière*, SRA, Bourgogne, 1989, 1990, 1991.

Delor 1992a : DELOR (J.-P.). — Gurgy « La Raye Bossue », *Rapport de fouille de sauvetage gravière*, SRA de Bourgogne, 1992.

Delor 1992b : DELOR (J.-P.). — Les enceintes quadrilatérales de l'Yonne : fermes ou sanctuaires?, in *Bull. de liaison du SRA, Bourgogne*, Dijon, 13, 1992, p. 45-47.

Delor 1993 : DELOR (J.-P.). — *Au long des voies romaines de l'Yonne*, Éd. Les Musées d'Auxerre, catalogue d'exposition, 1993.

Delor 1996 : DELOR (J.-P.). — Gurgy « La Traine », *Rapport de fouille de sauvetage gravière*, SRA de Bourgogne, 1996.

Delor 1996 : DELOR (J.-P.). — Note sur le parcellaire protohistorique de Gurgy dans la vallée de l'Yonne, in CHOUQUER (G.) (dir.), *op. cit.*, p. 27-31.

Demangeon 1925 : DEMANGEON (A.). — *La Picardie*, Paris, Armand Colin, 1925.

Demangeon 1905 : DEMANGEON (A.). — *La Picardie et les régions voisines : Artois, Cambrésis, Beau-*

vaisis, Paris, Éditions Guénéguaud, 1905.

Demolon 1973 : DEMOLON (P.). — Fouilles de Noyelles-Godault, Dourges (Pas-de-Calais), *Septentrion*, 3, fasc. 15-16, 1973, p. 80-81.

Demolon 1976 : DEMOLON (P.), TUFFREAU-LIBRE (M.). — Le puits gallo-romain n° 37 à Dourges, *Gallia*, 34, fasc. 2, 1976, p. 285-292.

Demoule 1979 : DEMOULE (J.P.). — Le site des âges de Métaux de Berry-au-Bac « Le Chemin de la Pêcherie », *FPVA*, n° 7-8, p. 121-124.

Denutte et al. 1993 : DENUTTE (I.) et HOUBION (F.). — Un site de La Tène ancienne en Hainaut : Quevauchamps « Les Marinières », *Lunula*, I, 1993, Bruxelles, p. 11-13.

Derbois 1995 : DERBOIS (M.). — Villeneuve-les-Sablons « Le Bois des Saules » (Oise), *Bilan scientifique 1994 de Picardie*, Amiens, 1995, p. 122-123.

Desenne, Guichard 1994 : DESENNE (S.), GUICHARD (Y.). — Bucy-le-Long « La Héronnière » (Aisne), *Bilan scientifique 1993 de Picardie*, Amiens, 1994, p. 44-45.

Desenne 1995 : DESENNE (S.), AUXIETTE (G.), POMMEPUY (C.). — Bazoches-sur-Vesle « la Foulérie », *FPVA*, SRA de Picardie, Amiens 1995.

Desenne 1996 : DESENNE (S.). — Bazoches-sur-Vesle « La Foulérie » (Aisne), *Bilan scientifique 1995 de Picardie*, 1996, p. 15-16.

Desfossés et al. 1993 : DESFOSSÉS (Y.), MASSON (B.), VALLIN (L.). — Deux sites de l'âge du Bronze sur l'emprise du TGV Nord dans le Pas-de-Calais : présentation préliminaire, in DAUBIGNEY (A.), L'habitat et l'occupation du sol à l'âge du Bronze en Europe, Actes du colloque de Lons-le-Saulnier, 1990, CTHS, documents préhistoriques, 4, 1993, p. 89-92.

Desfossés et al. 1992 : DESFOSSÉS (Y.) et BLANCQUAERT (G.). — L'âge du Fer dans le Nord-Pas-de-Calais. L'apport des fouilles du TGV-Nord, *Bulletin de la Commission d'histoire et d'archéologie*

du Pas-de-Calais, XIII-2, 1992, p. 221-275.

Desfossés et al. 1993 : DESFOSSÉS (Y.), DUFLOT (L.). — Bérmonville « Le Billard et La Lombar-die », *Bilan scientifique 1992 de Haute-Normandie*, 1993, p.60.

Desfossés 1996 : DESFOSSÉS (Y.). — L'évolution de la ferme indigène en Pays de Caux. L'apport des fouilles de l'autoroute A29, premiers résultats, *Rev. Archéo. de Picardie*, n° spécial, 11, 1996, p. 203-208.

Desfossés 1998 : DESFOSSÉS (Y.). — L'occupation protohistorique de la vallée de la Canche (France) : l'apport des fouilles de l'autoroute A16, *Lunula Archaeologia protohistorica*, VI, Tongeren, 1998, p. 19-29.

Desfossés et al. 1998 : DESFOSSÉS (Y.) (dir.), BLANCQUAERT (G.), BOULEN (M.), CONVERTINI (F.), MATTERNE (V.), PERNAUD (J.-M.) et WELLER (O.). — Les ateliers de production de sel de Sorrus « La Pâturage à Vache » et « La Bruyère », DFS en cours, SRA Nord-Pas-de-Calais, Villeneuve d'Ascq.

Devals 1994 : DEVALS (C.). — Guérande, Bréhador, *Rapport de fouille de sauvetage*, SRA Pays-de-Loire, Nantes, Inédit.

Diderot, D'Alembert, 1778 : DIDEROT (D.), D'ALEMBERT. — Description abrégée de la manière dont se font les sels blancs artificiels dans les sauneries de Basse-Normandie, *Grande Encyclopédie*, t 29, Genève, 1778.

Diehl 1955 : DIEHL (R.). — Nouvelles détections aériennes archéologiques dans l'Yonne, *BSPF*, 52, 1955, p. 507-510.

Dilly 1978 : DILLY (G.). — Céramique de tradition de La Tène à Frencq (Pas-de-Calais), *Cahier archéologique de Picardie*, 5, 1978, p.127-134.

Dilly 1988 : DILLY (G.). — Découvertes côtières et marines de la Côte d'Opale, *Nord-Ouest Archéologie*, 1, 1988, p. 25-33.

Doiteau 1994 : DOITEAU (S.). — Lintot-les-Bois « La Plaine de Ber-

treuille », *Bilan scientifique 1993 de la Haute-Normandie*, 1994, p. 93-94.

Drewett 1982 : DREWETT (P.L.). — Late Bronze Age Downland Economy and excavations at Black Patch (East Sussex), *Proc. Prehist. Soc*, 48, p. 321-400.

Drouhot 1996 : DROUHOT (C.), BURET (G) et VALERO (C.). — Un gisement archéologique du bronze final à La Tène Finale à Varennes-sur-Seine « Proche Le Marais du Colombier », DFS, CDA Bassée, 1996.

Drury 1978 : DRURY (P.J.). — Excavations at Little Waltham 1970-1, Londres, 1978, *CBA Research Report*, 26.

Drwila 1997 : DRWILA (G.). — Chauvry « Les Courbes », DFS, SRA d'Ile-de-France, Saint-Denis, 1997.

Dubouloz, Le Bolloch 1978 : DUBOULOZ (J.), LE BOLLOCH (M.). — Le site néolithique et de l'âge du Fer de Menneville, « Derrière le Village », *FPVA*, 6, p. 97-113.

Dubouloz, Plateaux 1978 : DUBOULOZ (J.), PLATEAUX (M.). — Le site de l'âge du Bronze et de l'âge du Fer de Berry-au-Bac « Le Chemin de la Pêcherie », *FPVA*, 6, p. 123-136.

Dubouloz, Plateaux 1983 : DUBOULOZ (J.), PLATEAUX (M.). — Le site néolithique et de l'âge du Fer de Berry-au-Bac « Le Chemin de la Pêcherie », *FPVA*, 11, p. 43-93.

Dubouloz 1993 : DUBOULOZ (J.). — Berry-au-Bac « Le Vieux Tordoir, La Culée » (Aisne), *Bilan scientifique 1992 de Picardie*, Amiens, 1993, p. 22-23.

Dubouloz, Coudart 1981 : DUBOULOZ (J.), COUDART (A.). — Le site de La Tène tardive de Villeneuve-Saint-Germain « Les Grandes Grèves » (Aisne), *FPVA*, 9, 1981, ERA 12, p. 263-283.

Dubouloz, Hachem 1995 : DUBOULOZ (J.), HACHEM (L.). — Pontavert « Le Port aux Marbres (Aisne) », fouilles protohistoriques de la Vallée de l'Aisne 1995, *Rap-*

ports de fouilles des sites de la convention 1995, ERA 12, SRA de Picardie, p. 267-295.

Duby 1975 : DUBY (G.). — *Histoire de la France rurale*, t. 1, Des origines à 1340, Paris, Le Seuil, 1975.

Duday et Masset 1987 : DUDAY (H.) et MASSET (C.) dir. — *Anthropologie physique et Archéologie, Méthode d'étude des sépultures*, Paris, Éditions du CNRS, 1987.

DufLOT 1993 : DUFLOT (L.). — A 29, section Le Havre-Yvetot, Mirville, Le Vashouis, *rapport de fouille complémentaire*, SRA Haute-Normandie, Le Petit-Quévilly, 1993.

Dufour 1994 : DUFOUR (J.-Y.). — Un enclos pastoral à Persan (Val d'Oise), in BUCHSENSCHUTZ (O.), MENIEL (P.), *op. cit.*, p. 141-147.

Dugois, Villes 1995a : DUGOIS (F.), VILLES (A.). — Nogent-sur-Seine « Les Guignons » (Aube), *Bilan scientifique 1994 de Champagne-Ardenne*, Châlons-sur-Marne, 1995, p. 31-32.

Dugois, Villes 1995b : DUGOIS (F.), VILLES (A.). — Esclavolles-Lurey « La Taupine » (Marne), *Bilan scientifique 1994 de Champagne-Ardenne*, Châlons-sur-Marne, 1995, p. 65-66.

Dunikowski 1991 : DUNIKOWSKI (K). — Les Clérimois « Les Fouetteries ». Centre paléométallurgique (II^e s. av. J.-C.-VI^e s. apr. J.-C.), *Rapport de sauvetage programmé*, 1991.

Dunoyer de Segonzac 1991 : DUNOYER DE SEGONZAC (G.). — *Les Chemins du sel*, Gallimard, coll. « Découvertes », 1991.

Dupâquier 1991 : DUPÂQUIER (J.). — Éditorial, *Bulletin de l'Association des amis du Vexin français*, 28, Théméricourt, 1991.

Durand 1994 : DURAND (J.-C.). — Un habitat de La Tène ancienne à Champagne-sur-Oise, in BUCHSENSCHUTZ (O.), MENIEL (P.) (éd.), *op. cit.*, p. 149-158.

Duval 1976 : DUVAL (A.). — Aspects de La Tène moyenne dans le Bassin parisien, *BSPF*, 73, 1976, Études et travaux, p. 457-484.

- Duval 1979** : DUVAL (A.). — L'oppidum du Mont Avrolot (Saint-Florentin), in *Les Sénons avant la Conquête à la lumière des dernières découvertes : habitats, commerces, sépultures*, Actes du 1^{er} colloque de l'AFEAF, Sens, 1977, Société archéologique de Sens, 1979, p. 37-38.
- Duval 1984** : DUVAL (A.). — Regional Groups in Western France, in MAC READY (S.), THOMPSON (F.H.) (éd.), *Cross-channel Trade between Gaul and Britain in the Pre-roman Iron Age*, Londres, p. 78-91.
- Duval 1990** : DUVAL (A.). — Quelques aspects du mobilier métallique en fer anciennement recueilli à Tronoën en Saint-Jean-Trolimon (Finistère), Les Gaulois d'Armorique, la fin de l'âge du Fer en Europe tempérée, Actes du 12^e colloque AFEAF, Quimper, mai 1988, *Rev. Archéo. de l'Ouest*, supplément, 3, 1990, p. 23-45.
- Duval et Kruta 1975** : DUVAL (P.-M.), KRUTA (V.). — L'habitat et la nécropole à l'âge du Fer en Europe occidentale et centrale, Actes du 1^{er} colloque archéologique de la IV^e section de l'EPHE, Librairie Honoré Champion Paris, 1972.
- Duval 1977** : DUVAL (P. M.). — *Les Celtes*, Paris, Gallimard, coll. « L'Univers des formes », 1977.
- Duvette, Collart 1993** : DUVETTE (L.), COLLART (J.-L.). — Bazoches-sur-Vesle « La Foulurie » (Aisne), *Bilan scientifique 1992 de Picardie*, Amiens, 1993, p. 19-20.
- Edeine 1970** : EDEINE (B.). — « La technique de fabrication de sel marin dans les sauneries protohistoriques », *Annales de Bretagne*, t. 77, 1. p. 95-133.
- Ellison, Drewett, 1971** : ELLISON (A.), DREWETT (P.). — Pits and post holes in the British early Iron Age : some alternative excavations, *Proc. Prehist. Soc.*, 37, 1971, p.183-94.
- Ellison, Harris 1972** : ELLISON (A.), HARRIS (J.). — Settlement and land use in the prehistory and early history of southern England : a study based on locational models, in CLARKE (D. L.), *Models in Archaeology*, Londres, Methuen, 1972, p. 911-962.
- Erroux 1980a** : ERROUX (J.). — Les graines préhistoriques de la grotte de l'Abeurador, *Dossiers de l'archéologie*, 44, p. 20-22.
- Erroux 1980b** : ERROUX (J.). — Etude des vestiges paléobotaniques (plantes cultivées et pépins de raisins), in DEDET (B.), Premières recherches sur l'oppidum du Plan de la Tour à Gailhan (Gard) sondage 1975-1977, *Cahier de l'ARALO*, 8, Caveirac, 1980, p. 117-122.
- Estienne 1993** : ESTIENNE (P.). — *Les Régions françaises*, Paris, Masson, 1993.
- Fajon 1995** : FAJON (P.). — Yainville, rue de la République, *Bilan scientifique 1994 de Haute-Normandie*, 1995, p. 116.
- Fajon, Lepert (à paraître)** : FAJON (P.) et LEPERT (T.). — Pour une reconnaissance historique des sites à vocation agricole. Une naissance annoncée des grands domaines gallo-romains ? Premier constat.
- Farruggia et al. 1996** : FARRUGGIA (J.-P.), GUICHARD (Y.), HACHEM (L.). — *Les ensembles rubanés de Menneville « Derrière le Village » (Aisne)*, in Actes du colloque interrégional néolithique, Dijon, 1991, 1996, p 119-174.
- Farruggia, Constantin 1984** : FARRUGGIA (J.-P.), CONSTANTIN (C.). — Le site néolithique des âges des Métaux de Missy-sur-Aisne « Le Culot », *FPVA*, 12, 1984, p. 61-94.
- Fawn et al. 1990** : FAWN (A.J.), EVANS (K.A.), MCMASTER (I.) et DAVIES (G.M.R.). — *The Red Hills of Essex. Salt-making in antiquity*, Colchester, Colchester archaeological group ed., VIII, 1990.
- Fémolant 1989** : FEMOLANT (J.-M.). — L'établissement rural gaulois de La Tène finale de Creil, *Rev. Archéo. de Picardie*, 3-4, Amiens, 1989, p. 43-66.
- Fémolant 1991** : FEMOLANT (J.-M.). — L'établissement rural gaulois de « la Plaine de Saint-Germain » à Verberie (Oise), *Archéologie de la vallée de l'Oise, Compiègne et sa région depuis les origines*, Compiègne, CRAVO, 1991, p. 126-127.
- Fémolant 1997** : FEMOLANT (J.-M.). — Les sépultures de La Tène D2 découvertes dans le Valois sur le tracé du TGV Nord, *Rev. Archéo. de Picardie*, 1-2, 1997, p. 115-126.
- Fémolant, Malrain 1996** : FEMOLANT (J.-M.), MALRAIN (F.). — Les établissements ruraux du deuxième âge du Fer et leur romanisation dans le département de l'Oise, in BAYARD (D.), COLLART (J.-L.) (dir.), *op. cit.*, p. 39-53.
- Fenton-Thomas 1992** : FENTON-THOMAS (C.). — Pollen analysis as an aid to the reconstruction of patterns of land-use and settlement in the Tyne-Tees region during the first millennia BC and AD, *Durham Archaeol. J.*, 8, 1992, p. 51-62.
- Fercoq Brun 1981** : FERCOQ (G.), BRUN (P.). — Le site des âges des Métaux de Berry-au-Bac « Le Chemin de la Pêcherie », *FPVA*, 9, p. 223-262.
- Ferdière 1988a** : FERDIÈRE (A.). — *Les Campagnes en Gaule romaine, les hommes et l'environnement en Gaule rurale*, Paris, Errance, 1988, t. 1.
- Ferdière 1988b** : FERDIÈRE (A.). — *Les Campagnes en Gaule romaine, les techniques et les productions rurales en Gaule (52 av. J.-C. – 486 apr. J.-C.)*, Paris, Errance, 1998, t. 2.
- Ferdière 1991** : FERDIÈRE (A.). — Gaulois et Gallo-Romains : techniques et outillages agricoles, in GUILAINE (J.) (dir.), *Pour une archéologie agraire*, Paris, Armand Colin, 1991, p. 81-101.
- Ferembach 1986** : FEREMBACH (D.) (dir.). — *L'Homme, son évolution et sa diversité*, Paris, Éditions du CNRS, 1986.
- Ferrell 1997** : FERRELL (G.). — Space and society in the Iron Age of northeast England, in GWILT (A.), HASELGROVE (C.), *Reconstructing Iron Age societies : new approaches to the British Iron Age*, Oxford, 1997, p. 228-238.

- Feugere 1985** : FEUGERE (M.). — *Les fibules de Gaule méridionale, de la Conquête à la fin du V^e siècle apr. J.-C.*, Paris, Éditions du CNRS, *Revue archéologique de Narbonnais*, suppl. 12, 1985.
- Fichet de Clairefontaine et al. 1992** : FICHET DE CLAIREFONTAINE (F.), COUANON (P.) et MARCIGNY (C.). — Les débuts de la romanisation dans l'Orne. Céramiques d'époques augustéenne et tibérienne de l'*oppidum* d'Exmes. *Bull. de la Soc. historique et archéologique de l'Orne*, n° spécial, t. CXI, 1992.
- Fichtl 1994** : FICHTL (S.). — *Les Gaulois du nord de la Gaule (150-20 av. J.-C.)*, Paris, Errance, 1994.
- Firmin 1982** : FIRMIN (G.). — Paléo-environnement et archéologie expérimentale. Agriculture expérimentale dans la vallée de l'Aisne, in : *Le Néolithique dans le nord de la France et le Bassin parisien*, Actes du 9^e colloque interrégional sur le Néolithique, Compiègne, 1982, Amiens, *Rev. Archéo. de Picardie*, 1-2, 1984, p. 95-102.
- Firmin 1991** : FIRMIN (G.). — Archéologie agraire et expérimentation, in GUILAINE (J.) (dir.), *Pour une archéologie agraire*, Paris, 1991, p. 279-303.
- Fitzpatrick 1997** : FITZPATRICK (A.P.). — Everyday life in Iron Age Wessex, in GWILT, HASELGROVE, 1997, *op. cit.*, p. 73-86.
- Fleury 1992** : FLEURY (L.). — Une ferme gauloise de la transition La Tène-moyenne/La Tène finale à Balloy «La Fosse aux Veaux», *Rapport de fouille de sauvetage gravière*, équipe Bassée, sous la coordination de D. Mordant, SRA. Ile-de-France, 1992.
- Flotte et Leon 1994** : FLOTTE (P.), LEON (G.). — Bernay, « Déviation RN 138 », *Bilan scientifique 1993 de Haute-Normandie*, 1994, p. 25-26.
- Fosse 1995** : FOSSE (G.). — Éléments sur la préhistoire de la Gohelle, *Gauheria*, 34, 1995, p. 3-10.
- Fossier 1968** : FOSSIER (R.). — *La Terre et les hommes en Picardie jusqu'à la fin du XII^e siècle*, Paris-Louvain, 1968, t. 1.
- Fredouille 1968** : FREDOUILLE (J.-C.). — *Dictionnaire de la civilisation romaine*. Librairie Larousse, Paris, 1968.
- Frézouls 1981** : FREZOULS (E.). — Suippes « Camp Militaire » (Marne). *Gallia, informations de la circonscription Champagne-Ardenne*, 39, 1981, 2, p. 387-416.
- Frossard 1954** : FROSSARD (A.). — *Le Sel de la terre : les grands ordres religieux*, Paris, Fayard, 1954.
- Galan 1957** : GALAN (A.). — La station néo-néolithique de La Perte du Cros dans son contexte méridional, *Bulletin Soc. Sc. Nat. Tarn-et-Garonne*, 3, 1957, p. 38-57.
- Galliou 1989** : GALLIOU (P.). — *Les tombes romaines d'Armorique. Essai de sociologie et d'économie de la mort*, Maison des sciences de l'homme, DAF, 17, 1989.
- Gast, Sigaut 1979** : GAST (M.), SIGAUT (F.) (dir.). — *Les Techniques de conservation des grains à long terme*, Paris, Éditions du CNRS, 1979.
- Gast et al. 1985** : GAST (M.), SIGAUT (F.), BEUTLER (C.) (dir.). — *Les techniques de conservation des grains à long terme. Leur rôle dans la dynamique des systèmes de cultures et des sociétés*, Paris, Éditions du CNRS, 1985.
- Gaucher et Robert 1967** : GAUCHER (G.), ROBERT, (Y.). — Les dépôts de bronze de Cannes-Ecluse (Seine-et-Marne), *Gallia-Préhistoire*, t. X, 1967, p. 169-223.
- Gaudefroy 1929** : GAUDEFROY (S.). — Les salines du Ponthieu et du Vimeu, *Bull. de la Soc. d'émulation d'Abbeville*, années 1925-1928, p. 34-63.
- Gaudefroy 1991** : GAUDEFROY (S.). — Houdancourt « Les Esquillons », *Archéologie de la vallée de l'Oise, Compiègne et sa région depuis les origines*, Compiègne, CRAVO, 1991, p. 113-114.
- Gaudefroy 1995a** : GAUDEFROY (S.). — L'habitat protohistorique de Longueil-Sainte-Marie « L'Orméon » (Oise), *Bulletin intérieur n°13 de l'AFEAF*, 1995, p. 29-31.
- Gaudefroy 1995b** : GAUDEFROY (S.). — Longueil-Sainte-Marie « L'Orméon » (Oise), *Bilan scientifique 1995 de la région Picardie*, Amiens, 1995, p. 60-61.
- Gaudefroy et al. 1995** : GAUDEFROY (S.), PINARD (E.), LEPETZ (S.). — Longueil-Sainte-Marie « L'Orméon » (Oise), *Bilan scientifique 1994 de Picardie*, Amiens, 1995, p. 104-105.
- Gaudefroy 1997** : GAUDEFROY (S.). — Salperwick « Les Nouvelles Marnières » (Pas-de-Calais), *Bilan scientifique 1996 du Nord-Pas-de-Calais*, 1997, p. 105-107.
- Gebhard 1991** : GEBHARD (R.). — *Die Fibeln aus dem Oppidum von Manching*. Römisch-Germanische Kommission des deutschen archäologischen Instituts zu Frankfurt am Main, Stuttgart, 1991, *Die Ausgrabungen in Manching*, Band., 14, 1991.
- Genet-Varcin 1964** : GENET-VARCIN (E.). — Étude anthropologique de deux squelettes dans un puits gaulois à sacrifice, à Paris, dans le jardin du Luxembourg, t. 6, XI^e année, 1964, p. 497-508.
- Gent 1983** : GENT (H.). — Centralized storage in later prehistoric Britain, *Proc. Prehist. Soc.*, 49, 1983, p. 243-267.
- Gentili à paraître** : GENTILI (F.). — Villiers-le-Sec « La Place de la Ville/Les Arpents », DFS, SRA Ile-de-France, Saint-Denis.
- Geoffroy 1994** : GEOFFROY (J.-F.) et THOQUENNE (V.). — La ferme de tradition gauloise d'Hénin Beaumont (Pas-de-Calais), *Gauheria*, 34, 1995, p. 27-44.
- Geoffroy 1997** : GEOFFROY (J.-F.) et THOQUENNE (V.). — L'occupation du territoire à Hénin Beaumont à l'époque gallo-romaine (campagne 1996), *Revue du Nord. Archéologie de la Picardie et du Nord de la France*, à paraître.
- Geoffroy 1998** : GEOFFROY (J.-F.). — Étude techno-typologique de

la céramique mis au jour sur le site de la ferme indigène d'Hénin Beaumont (campagne 1994), Nord-ouest archéologie, à paraître.

Geoffroy, Thoquenne 1995 : GEOFFROY (J.-F.), THOQUENNE (V.). — Fouille d'une ferme de tradition gauloise à Hénin-Beaumont (Pas-de-Calais), *Bulletin intérieur*, 13 de l'AFEAF, 1995, p. 32-37.

Gibson 1987 : GIBSON (A.). — Beaker domestic sites across the North sea. Suppl. à la revue de Picardie, p. 7-16.

Gidon 1940 : GIDON (F.). — Une technique préhistorique de la saunerie : l'extraction du sel nérétique par lavage de sables salés, *extrait du compte rendu sommaire des séances de la Société de biogéographie*, XVI, 138-139, 20 octobre 1939, Paris, 1940, p. 79-82.

Gingell, 1982 : GINGELL (C.). — Excavation of an Iron Age enclosure at Groundwell Farm, Blunsdon St Andrew, 1976-7, *Wiltshire Archaeol. Magazine*, 76, 1982, p. 33-75.

Ginoux 1996a : GINOUX (N.). — Étude du mobilier métallique de l'habitat celtique de Varennes-sur-Seine - Rapport préliminaire. in SÉQUIER (J.-M.) (dir.), *op. cit.*, p. 64-80 et p. 156-182.

Ginoux 1996b : GINOUX (N.). — Le mobilier métallique, in PEAKE (R.), *op. cit.*, 1996, p. 31-38.

Ginoux 1997 : GINOUX (N.). — *Rapport préliminaire pour la détermination du mobilier métallique provenant de l'habitat groupé de La Tène finale à Varennes-sur-Seine*. CDA Bassée, SRA d'Ile-de-France, Paris, 1997.

Giot 1971 : GIOT (P.-R.). — Ombres et lumières sur la chronologie de la céramique armoricaine de l'âge du Fer, *Annales de Bretagne, Notices d'archéologie armoricaine*, 78, 1971, p. 59-72.

Giot et al. 1995 : GIOT (P.-R.), BRIARD (J.), PAPE (L.). — *Proto-histoire de la Bretagne*, Ouest-France, 1995.

Goguet et Szabo 1995 : GOGUET (R.), SZABO (M.). — *L'histoire vue*

du ciel, Catalogue d'exposition, photographie aérienne et archéologie en France et en Hongrie, 1995.

Gonnet 1993 : GONNET (O.). — St-Crépin Ibouvillers -Lormaison, Les Dîmes, *Bilan scientifique 1935 de la région Picardie*, Amiens, 1995, p. 69.

Gosselin et al. 1984 : GOSSELIN (J.-Y.), LEMAN-DELERIVE (G.) et SEILLIER (C.). — Le site protohistorique de Vron (Somme), silos réutilisés comme sépultures. Les Celtes en Belgique et dans le nord de la France. Les fortifications de l'Âge du fer, Actes du 6^e colloque de l'AFEAF tenu à Bavay et Mons, *Revue du Nord*, Lille, 1984.

Goudineau, Kruta 1981 : GOUDINEAU (C.) et KRUTA (V.). — Les antécédents : y a-t-il une ville protohistorique? in DUBY (G.) (dir.), *Une histoire de la France urbaine*, Paris, Le Seuil, 1981, p. 139-231.

Goudineau 1989 : GOUDINEAU (C.). (dir.). — L'âge du Fer : l'émergence de pouvoirs territoriaux, in *Archéologie de la France. 30 ans de découvertes*, Paris, Réunion des musées nationaux, 1989 p. 234-291.

Goudineau 1992 : GOUDINEAU (C.). — *César et la Gaule*, Paris, Errance, 1992.

Goudineau, Peyre 1993 : GOUDINEAU (C.), PEYRE (C.). — *Bibracte et les Eduens*, Paris, Errance, 1993.

Gouge 1993 : GOUGE (P.). — Habitats protohistoriques à Bazoches-les-Bray : Les Noues et La Voie Neuve, *Rapport de fouille de sauvetage*, Bazoches-les-Bray : CDA Bassée, 1993.

Gouge et Mordant 1990 : GOUGE (P.), MORDANT (C.). — Une résidence Latifundiaire du Hallstatt final à Grisy-sur-Seine « Les Terres du Bois Mortier » (Seine-et-Marne), in *Bull. intérieur de l'AFEAF*, 8, 1990, p. 39-41 et *Bull. du Groupe Archéo. de Seine-et-Marne*, 28-31, 1987-1990, p. 65-73.

Gouge et Séguier 1994 : GOUGE (P.) et SÉQUIER (J.-M.). — L'habitat rural de l'âge du Fer en Bassée et à la confluence Seine-Yonne

(Seine-et-Marne), in BUCHSEN-SCHUTZ (O.) et MENIEL (P.), *op. cit.*, p. 45-68.

Gouge, Renaud 1990-91 : GOUGE (P.), RENAUD (S.). — Barbey « Le Chemin de Montereau », « Le Buisson Rond », 10 000 ans d'occupation humaine, *Rapport de fouille de sauvetage programmé*, Dammarie-les-Lys, 1990-1991.

Gouletquer 1970 (a) : GOULET-QUER (P.). — *Les briquetages : technologie protohistorique du sel en Armorique*, Travaux du laboratoire d'anthropologie préhistorique de la Faculté des Sciences, Rennes, 1970.

Gouletquer 1970 (b) : GOULET-QUER (P.). — Caractères évolutifs et convergences des briquetages européens, *Bull. Soc. Polymathique du Morbihan*, p. 1-47.

Gouletquer 1974 : GOULETQUER (P.). — Niger, country of salt, in DE BRISAY et EVANS, *Salt the study of an ancient industry*, CAG, p. 47-51.

Gouletquer, Kleinmann 1976 : GOULETQUER (P.), KLEINMANN (D.). — *Les salines du Manga et leur intérêt dans l'étude des salines protohistoriques en Europe*, Comptes rendus du 99^e congrès national des sociétés savantes, Besançon, 1974, Bibliothèque nationale, 1976, p. 21-30.

Gouletquer, Kleinmann, Weller 1994 : GOULETQUER (P.), KLEINMANN (D.), WELLER (O.). — Sels et techniques, in DAIRE (M.-Y.) (dir.), *Le Sel gaulois, Dossiers du Centre de recherche archéologique d'Alet*, suppl. n°Q, p. 123-131.

Gransar 1991 : GRANSAR (F.). — *Étude des dolia dans un ensemble proto-urbain de La Tène finale : Villeneuve-Saint-Germain (Aisne)*, mémoire de l'École des hautes études en sciences sociales, 1991.

Gransar, Hachem 1993 : GRANSAR (F.), HACHEM (L.). — Menneville « Derrière le Village ». Les fouilles protohistoriques dans la vallée de l'Aisne, *Rapports de fouilles*, SRA de Picardie, 1993, p. 75-82.

Gransar, Hachem 1994 : GRANSAR (F.), HACHEM (L.). — Menne-

- ville « Derrière le Village » (Aisne), *Bilan scientifique 1993 de Picardie*, Amiens, 1994, p. 56.
- Gransar, Malrain et Matterné 1994** : GRANSAR (F.), MALRAIN (F.) et MATTERNE (V.). — Analyse spatiale d'un établissement rural à enclos fossoyés du début de La Tène finale : Jaux « Le Camp du Roi » (Oise), *119^e congrès du CTHS*, Amiens, 1994, p. 159-181.
- Gransar 1996** : GRANSAR (F.). — Le stockage sur les établissements ruraux de La Tène finale dans la vallée de l'Aisne. in PION (P.), *op. cit.*, p. 97-100.
- Gransar et al. 1997a** : GRANSAR (F.), MALRAIN (F.), MATTERNE (V.). — Analyse spatiale d'un établissement rural à enclos fossoyés du début de La Tène finale : Jaux « Le Camp du Roi » (Oise), in AUXIETTE (G.), HACHEM (L.), ROBERT (B.) (dir.), BOCQUET (A.) (éd.), *op. cit.*, p. 159-181.
- Gransar et al. 1997b** : GRANSAR (F.), DESENNE (S.), GRANSAR (M.). — Sermoise « les Prés du Bout de la Ville », DFS, SRA Picardie, Amiens, 1997.
- Gransar en cours** : GRANSAR (F.). — *Le stockage alimentaire à l'âge du Fer en Europe nord-occidentale*, thèse de doctorat, université de Paris-I, en cours.
- Grant 1991** : GRANT (A.). — Animal husbandry, in CUNLIFFE (B.), POOLE (C.) *op. cit.*, p. 447-487.
- Green 1979** : GREEN (F.). — Collection and interpretation of botanical information from medieval urban excavations, *Archäophysika* 8, 1979, p. 39-55.
- Grigg 1982** : GRIGG (D.B.). — *The dynamics of agricultural change : the Historical experience*, New York, St. Martin's Press, 1982.
- Grizeaud 1991** : GRIZEAUD (J.-J.). — Une ferme gauloise sur la commune de Bazoches-les-Bray « Près Le Tureau-aux-Chèvres » (Seine-et-Marne), *Rapport de fouille de sauvetage gravière*, équipe Bassée, sous la coordination de D. MORDANT, SRA, Ile-de-France, 1991.
- Grizeaud, 1992** : GRIZEAUD (J.-J.). — Une ferme indigène gauloise à Bazoches-les-Bray « Près Le Tureau-aux-Chèvres », *Programme d'interventions archéologiques dans les carrières de granulats de la Bassée (Seine-et-Marne)*, II, 3, 1992.
- Grizeaud 1993** : GRIZEAUD (J.-J.). — Établissements ruraux du second âge du Fer récemment fouillés dans le confluent Seine-Yonne, *Bull. intérieur de l'AFEAF*, 11, 1993, p. 1-4.
- Grizeaud et al. 1994** : GRIZEAUD (J.-J.), NOUVEL (P.), LEDRU (D.). — Un établissement rural de La Tène finale-gallo-romain, sur la commune de Gurgy (Yonne), *Rapport de fouille de sauvetage gravière*, SRA, Bourgogne, 1994.
- Grizeaud 1995** : GRIZEAUD (J.-J.). — Première campagne de fouille sur l'oppidum de Château à Villeneuve-sur-Yonne, *Bull. des Amis du Vieux Villeneuve-sur-Yonne*, 22, 1995, p. 2-19.
- Grizeaud 1996** : GRIZEAUD (J.-J.). — L'oppidum de Château à Villeneuve-sur-Yonne, *Bull. intérieur de l'AFEAF*, 14, 1996, p. 10-12.
- Grizeaud et Bailly-Comte 1996** : GRIZEAUD (J.-J.), BAILLY-COMTE (G.). — Deuxième campagne archéologique sur l'oppidum de Château à Villeneuve-sur-Yonne, *Bull. des Amis du Vieux Villeneuve-sur-Yonne*, 24, 1996, p. 2-14.
- Guérin 1992** : GUERIN (F.). — Sainte-Hermine, Saint-Linaire, *Rapport de fouilles*, SRA Pays-de-Loire, Nantes, 1982.
- Guilbert 1975** : GUILBERT (G.). — Planned hillfort interiors, *Proc. Prehist. Soc.*, 41, 1975, p. 203-221.
- Guilbert 1981** : GUILBERT (G.). — Double-ring round houses, Probable and possible in Prehistoric Britain, *Proc. Prehist. Soc.*, 47, p. 299-317.
- Guillaumet 1996** : GUILLAUMET (J.P.). — *L'Artisanat chez les Gaulois*, Paris, Errance, 1996.
- Guillet 1994** : GUILLET (E.). — *Un enclos du Haut-Empire, Pluméliau « Le Champ d'Aviation » (Morbihan)*, DFS de sauvetage urgent, SRA Bretagne, Rennes, 1994.
- Guinier 1908** : GUINIER (P.). Contribution à l'histoire de la végétation dans le bassin du lac d'Annecy d'après les restes végétaux trouvés dans les stations lacustres néolithiques, *Bulletin Herbar Boissier*, 8 (12), 1908, p. 881-900.
- Gwilt, Haselgrove 1997** : GWILT (A.), HASELGROVE (C.C.) (dir.). — Reconstructing Iron Age societies : new approaches to the British Iron Age, *Oxbow Monograph.*, 71, Oxford, 1997.
- Gydney, Stallibrass 1996** : GYDNEY (L.J.), STALLIBRASS (S.). — The animal bones from Beurieux « Les Grèves » (Aisne), *Bone report* edited by CCH/PCL, 12/96.
- Hachem 1989** : HACHEM (L.), (Resp.). — Le site de Menneville « Derrière le Village », Les Fouilles protohistoriques dans la Vallée de l'Aisne, *Rapports de fouilles*, SRA de Picardie, Amiens, 1989.
- Hachem 1995** : HACHEM (L.). — Pontavert « Le Port aux Marbres » (Aisne), *Bilan scientifique 1995 de la région Picardie*, Amiens, 1995, p. 28-29.
- Hachem et al. 1989** : HACHEM (L.), FARRUGGIA (J.-P.), GUICHARD (Y.). — L'habitat protohistorique de Menneville « Derrière le Village » (Aisne), *Rapport de fouille*, ERA 12, SRA de Picardie, 1989.
- Hachem, Dubouloz 1995** : HACHEM (L.), DUBOULOZ (J.). — Pontavert « Le Port aux Marbres » (Aisne), *Bilan scientifique 1994 de Picardie*, Amiens, 1995, p. 77-78.
- Haffner 1989** : HAFFNER (A.). — *Gräber - Spiegel des Lebens. Zum totenbrauchtum des Kelten und Römer, Wederath-Belginum*, Schriftenreihe des Rheinischen Landesmuseums Trier, 2, 1989.
- Halbaut et al. 1985** : HALBAUT (H.) et LEMAN-DELERIVE (G.). — Notes de géographie historique : l'habitat celtique dans l'arrondissement de Lille, *Revue du Nord*, LXVII, 263, 1985, p. 165-176.
- Halstead 1989** : HALSTEAD (P.). — The economy has a normal surplus : Economic stability and social change among early farming com-

- munity of Thessaly, Greece, in HALSTEAD (P.) et O'SHEA (J.) (éd.), *Bad Year Economics : Cultural Responses to risk and uncertainty*, Cambridge, Cambridge University Press, 1989, p. 68-80.
- Halstead et Jones 1989** : HALSTEAD (P.) et JONES (G.). — Agrarian ecology in the Greek Islands : time stress, scale and risk, *The Journal of Hellenic Studies*, 109, p. 41-56.
- Hambleton 1998** : HAMBLETON (E.). — *Comparative analysis of faunal assemblages from Iron Age Britain*, thèse, université de Durham, 1998.
- Hambleton, Stallibrass sous presse** : HAMBLETON (E.), STALLIBRASS (S.). — The animal bones. in HASELGROVE (C.), *Excavations at Fishers Road East, Port Seton, East Lothian 1995*, Edinburgh.
- Haselgrove 1982** : HASELGROVE (C.C.). — Indigenous settlement patterns in the Tyne-Tees lowlands, in CLACK (P.A.G.), HASELGROVE (S.) (dir.), *Rural settlement in the Roman north*, (CBA Group 3) Durham, 1982, p. 57-104.
- Haselgrove 1989** : HASELGROVE (C.C.). — The later Iron Age in southern Britain and beyond, in : TODD (M.) (dir.), *Research on Roman Britain 1960-89*, p. 1-18. Londres, 1989, *Britannia monograph.*, 11, 1989, Londres.
- Haselgrove, Lowther 1992** : HASELGROVE (C.), LOWTHER (P.). — Damary « Le Ruisseau de Fayau », *Rapport de fouille*, SRA Picardie, Amiens, 1992.
- Haselgrove 1990** : HASELGROVE C. — Later Iron Age settlement in the Aisne valley, some currents problems and hypotheses, in DUVAL (A.), LE BIHAN (J.-P.), MENEZ (Y.) (éd.), *Les Gaulois d'Armorique, la fin de l'âge du Fer en Europe tempérée*, Actes du 12^e colloque de l'AFEAF, Quimper, 1988, *Rev. Archéo. de l'Ouest*, supplément 3, 1990, p. 249-259.
- Haselgrove 1996a** : HASELGROVE (C.C.). — La romanisation de l'habitat dans la vallée de l'Aisne d'après les prospections de surface et les fouilles récentes, in COLLART BAYARD, 1996, *op. cit.*, p. 109-120.
- Haselgrove 1996b** : HASELGROVE (C.). — Roman impact on rural settlement and society in southern Picardie, in ROYMANS (N.) (éd.), *From the Sword to the Plough, Amsterdam Archaeological Studies I*, Amsterdam University Press, 1996, p. 127-187.
- Haselgrove à paraître** : HASELGROVE (C.). — *L'habitat gaulois et gallo-romain de Beaurieux « Les Grèves »*.
- Haselgrove, sous presse** : HASELGROVE (C.C.). — Iron Age Britain and its European setting, in COLLIS (J.R.), (dir.), *Actes du 18^e colloque de l'AFEAF*, Winchester, 1994, Sheffield, Sheffield Academic Press.
- Hatt et al. 1977** : HATT (J.-J.), ROUALET (P.). — La Chronologie de La Tène en Champagne, *Rev. Archéo. de l'Est*, 107-108, t. XXVIII, p. 7-36.
- Hatt 1989** : HATT (J.-J.). — *Mythes et dieux de la Gaule*, 1. Les grandes divinités masculines, Paris, Picard, 1989.
- Hawkes 1994** : HAWKES (S.C.). — Longbridge Deverill Cow Down, Wiltshire, House 3 : a major roundhouse of the Early Iron Age, *Oxford J. Archaeol.*, 13, 1994, p. 49-69.
- Heim 1993** : HEIM (J.). — Note, in JOUVE (M.), La cabane gauloise du Barillet à Béthisy-Saint-Martin (Oise), *Rev. Archéo. de l'Oise*, 3, 1993, p. 28-38.
- Henneberg, Ostoj-Zagorski 1984** : HENNEBERG (M.), OSTOJA-ZAGORSKI (J.). — Use of a general ecological model for the reconstruction of prehistoric economy : the Hallstatt period culture of northwestern Poland, *Journal of anthropological archaeology*, 3, New-York, Academic Press, 1984, p. 41-78.
- Hénon et al. 1993** : HENON (B.), POMMEPUY (C.), ROBERT (B.), FARRUGGIA (J.-P.), ILETT (M.). — Bucy-le-Long « Le Fond du Petit Marais » « Le Grand Marais » (Aisne), *Rapports de fouilles des sites de la convention 1993*, ERA 12, SRA de Picardie, Amiens, 1993 p. 31-44.
- Hénon et al. 1994** : HENON (B.), CHATILLON (S.), GIRAUD (F.), ROBERT (B.). — Limé « Les Fussis » (Aisne), *FPVA*, 22, 1994, ERA 12, p. 275-314.
- Hénon 1995** : HENON (B.). — Limé « Les Fussis » (Aisne), *Bilan scientifique 1994 de la région Picardie*, Amiens, 1995, p. 75-76.
- Hénon et al. 1996a** : HENON (B.), AUXIETTE (G.), BOULEN (M.), CHARTIER (M.), MATTERNE (V.), ROBERT (B.). — Limé « La Prairie » (Aisne), *Rapports de fouilles des sites de la convention 1996*, ERA 12, SRA de Picardie, 1996, p. 115-146.
- Hénon et al. 1996b** : HENON (B.), BOULEN (M.), HACHEM (L.), GRANSAR (F.), AUXIETTE (G.), POMMEPUY (C.). — L'habitat Hallstatt final/La Tène ancienne de Limé « La Prairie », *FPVA, Rapports de fouilles*, SRA de Picardie, AFAN Nord-Picardie, 1996.
- Herrmann 1975** : HERRMANN (F.R.). — Hausgrundrisse aus einer Urnenfelderzeitlichen Siedlung von Künzing (Niederbayern). *Ausgrabungen in Deutschland*, 1975, p. 155-170, t. 1.
- Heslop 1987** : HESLOP (D.H.). — The excavation of an Iron Age settlement at Thorpe Thewles, Cleveland, 1980-2, *CBA Research Report*, 65, Londres, 1987.
- Heurtaux 1982** : HEURTAUX (A.). — L'utilisation de la photographie aérienne pour la recherche des sites archéologiques, in *Préhistoire du Sénonais*, Sens, 1982, p. 17-20.
- Higgs, Vita-Finzi 1972** : HIGGS (E.), VITA-FINZI (C.). — Prehistoric Economies a Territorial Approach, in HIGGS (E.) (éd.), *Papers in Economic Prehistory*, Cambridge, Cambridge University Press, 1972, p. 27-36.
- Hill 1982** : HILL (P. H.). — Broxmouth Hill-fort excavations 1977-78 : an interim report, in Harding, (D. W.) (éd.), *Later prehistoric settlement in south-east Scotland*, 141-188, Univ.

Edinburgh Dept. Archaeol. Occas. Pap., 8, 1982.

Hill 1995a : HILL (J. D.) — How should we understand Iron Age societies and hill-forts? A conceptual study from southern Britain, in HILL, (J. D.), CUMBERPATCH, (C. G.) (éds.), *Different Iron Ages : studies on the Iron Age in temperate Europe*, *British Archaeol. Reports International Series*, 602, Oxford, 1995, p. 45-66.

Hill 1995b : HILL (J.D.). — Ritual and rubbish in the Iron Age of Wessex : a study in the formation of a specific archaeological record, *British Archaeol. Reports*, Oxford, 1995.

Hill 1995c : HILL (J.D.). — The Iron Age in Britain and Ireland (c. 800 BC-AD 100) : an overview, *Journal of World Prehistory*, 9, 1995, p.47-98.

Hill 1996 : HILL (J. D.) — Hill-forts and the Iron Age of Wessex, in CHAMPION, (T. C.), COLLIS, (J. R.), *The Iron Age in Britain : Recent trends*, series 4, Sheffield, 1996, p. 95-116.

Hillman 1984 : HILLMAN (G.). — Interpretation of archaeological plant remains : The application of ethnographic models from Turkey, *Plants and ancient man*, *Studies in palaeoethnobotany*, Proceedings of the sixth symposium of the IWGP, Groningen, 1983, p. 1-41.

Hingley 1984 : HINGLEY (R.). — Toward social analysis in archeology : Celtic society in the Iron Age of the Upper Thames valley, in CUNLIFFE (B.), MILES (D.), *op. cit.*, 1984, p.72-88.

Hingley, Miles 1984 : HINGLEY (R.), MILES (D.). — Aspects of Iron Age settlement in the Upper Thames valley, in CUNLIFFE (B.), MILES (D.), *op. cit.*, 1984, p. 52-71.

Hingley 1992 : HINGLEY (R.). — Society in Scotland from 700 BC - AD 200, *Proc. Soc. Antiq. Scotland* 122, 1992, p. 7-53.

Hopf 1969 : HOPF (M.). — Note, in ROWLET *et al.*, A rectangular Early La Tène Marnian house at Chasse-

my (Aisne), *World Archaeology*, 1, 1969, p. 106-135.

Hopf 1985 : HOPF (M.). — Bronzezeitliche Sämereien aus Ouroux-Marnay, Saône-et-Loire. *Jahrbuch des Römisch-Germanischen Zentral-museums*, 32, 1985, p. 355-264.

Horard-Herbin 1997 : HORARD HERBIN (M.-P.). — Le village celtique des Arènes à Levroux. L'élevage et les productions animales dans l'économie de la fin du second âge du Fer, Levroux 4, *Rev. Archéo. du Centre*, supplément, 12, 1997.

Horard-Herbin, 1998 : HORARD-HERBIN (M.-P.). — *La faune de six établissements ruraux de Bassée, rapport d'analyse archéozoologique*, CDA Bassée, AFAN, Paris, 1998.

Hosdez 1996 : HOSDEZ (C.). — Saint-Sauveur « Le Champ à Trois Coins », in *Les sites des âges des métaux de l'autoroute A16 Nord, phase 1, présentation de la documentation*, DFS Collectif, SRA de Picardie, Amiens, 1996.

Humbert 1984 : HUMBERT (M.). — *Institutions politiques et sociales de l'Antiquité*, Paris, Dalloz, 1984.

Huntley, Stallibrass 1995 : HUNTLEY (J.), STALLIBRASS (S.). — Plant and vertebrate remains from excavated sites in northern England, data reviews and future directions, *Archit. Archaeol. Soc. Durham Northumberland Research*, Report 3, Durham, 1995.

Hurtrelle et al. 1990 : HURTRELLE (J.), MONCHY (E.), ROGER (F.), ROSSIGNOL (P.), VILLES (A.). — Les débuts du second âge du Fer dans le nord de la France, *Les Dossiers de Gauheria*, 1, 1990.

Ijzereef 1981 : IJZEREERF (G.). — *Bronze Age animal bones from Bovenkarspel, the excavation at Het Valkje*, ROB, Nederlandse Oudheden 10, Amersfoort, 1981.

Ilett 1994 : ILETT (M.). — Cuiry-lès-Chaudardes, *rapport de fouille programmée 1992-1994*. ERA 12 du CNRS, Centre de recherches protohistoriques de l'université de Paris-I, 1994.

Inman et al. 1985 : INMAN (R.), BROWN (D.R.), GODDARD (R.E.), SPRATT (D.A.). — Roxby Iron Age settlement and the Iron Age in northeast Yorkshire, *Proc. Prehist. Soc.*, 51, 1985, p.181-213.

Jacobi 1974 : JACOBI (G.). — *Werkzeug und Gerät aus dem Oppidum von Manching*. Römisch-Germanische Kommission des deutschen archäologischen Instituts zu Frankfurt am Main. Die Ausgrabungen in Manching, *Band*, 5, Stuttgart, 1974.

Jacques et al. 1991 : JACQUES (A.) et ROSSIGNOL (P.). — Étude du mobilier de deux structures laténiennes du site de la zone industrielle 4 d'Arras, *Bull. de la Comm. dép. d'hist. et d'arch. du Pas-de-Calais*, XIII-1, 1991, p. 15-39.

Jacques et al. 1995a : JACQUES (A.) et ROSSIGNOL (P.). — Un site du premier âge du Fer à Saint-Laurent-Blangy : *Les Rosati, Histoire et Archéologie du Pas-de-Calais*, XIV, 1, 1995, p. 9-17.

Jacques et al. 1995 (b) : JACQUES (A.) et ROSSIGNOL (P.). — Nouvelles découvertes laténiennes sur la zone Industrielle IV d'Arras (Pas-de-Calais), *Histoire et Archéologie du Pas-de-Calais*, XIV, 2, 1995, p. 233-248.

Jacques et al. 1996 : JACQUES (A.) et ROSSIGNOL (P.). — La céramique laténienne en Artois : premiers résultats des fouilles des années 1990-1995. *Rev. Archéo. de Picardie*, 3-4, 1996, p. 23-40.

Jakubowski 1996 : JAKUBOWSKI (J.F.). — *Le site médiéval de Limé « les Sables Nord »*, DFS, SRA Picardie, AFAN Nord-Picardie, 1996.

Jalmain 1960 : JALMAIN (D.). — Recherches archéologiques aériennes au-dessus de la Bassée, *Bull. du Group. Archéo. de Seine-et-Marne*, I, 1960, p. 33-36.

Jalmain 1970 : JALMAIN (D.). — *Archéologie aérienne en Ile-de-France*, Paris, Éd. Technip, 1970.

Jamagne et al. 1973 : JAMAGNE (M.), HEBERT (J.), CRUCIANI (P.-M.), MAUCORPS (J.). — *Carte des*

- sols de l'Aisne*, mémoire explicatif de la feuille de Craonne 1/2, Laon, Chambre d'agriculture de l'Aisne, rééd. 1973.
- Jauzein 1995** : JAUZEIN (P.). — *Flore des champs cultivés*, Paris, INRA, 1995.
- Jessen et Helbaek 1944** : JESSEN (K.) et HELBAEK (H.). — Cereals in Great Britain and Ireland in prehistoric and early historic times, *Biologiske Skrifter*, 3 (2), Copenhagen, p. 1-68.
- Jobelot et al. 1991** : JOBELOT (N.) et VERMEERSCH (D.). — Contribution à l'étude de deux céramiques en Ile-de-France : la céramique type Besançon et la céramique dorée au mica, *SFECAG*, Actes du congrès de Cognac, 1991, p. 267-278.
- Jobey 1962** : JOBEY (G.). — An Iron Age homestead at West Brandon, Durham, *Archaeol. Aeliana* (Ser. 4) 40, 1962, p.1-34.
- Joly 1994** : JOLY (M.). — La ferme gauloise de Saint-Denis-lès-Sens, in Découvertes archéologiques sur l'autoroute A5, *Archéologia*, hors série, 3, 1994, p. 40-43.
- Jones 1984** : JONES (G.). — *Ethnographic models from Greece*, in *Plants and ancient man*, *Studies in palaeoethnobotany*, Proceedings of the sixth symposium of the IWGP, Groningen, 1983, p. 43-61.
- Jones 1984** : JONES (M.K.). — Regional patterns in crop production, in CUNLIFFE (B.), MILES (D.), 1984, *op. cit.*, p.120-125.
- Jones 1995a** : JONES (G.), HALSTEAD (P.). — Masling, mixtures and monocrops : On the interpretation of archeobotanical crop samples of heterogenous compisition, *JAS*, 22, p.103-114.
- Jones 1995b** : JONES (M.K.). — Patterns in agricultural practice, the archaeobotany of Danebury in its wider context, in CUNLIFFE (B.), 1995, *op. cit.*, p. 43-50.
- Jones 1996** : JONES (M.K.). — Plant exploitation. in CHAMPION (T.), COLLIS (J.), *The Iron Age in Britain : recent trends*, Sheffield, J. R. Collis Publications, Recent Trends Series, 29-40, 1996, p. 4.
- Jonot 1975** : JONOT (M.). — La sépulture collective protohistorique du « Fond du Château » à Saint-Germainmont, Ardennes, *Bull. de la Soc. archéologique champenoise*, 4, 1975.
- Joseph, Malrain 1990** : JOSEPH (F.), MALRAIN (F.). — Longueil-Sainte-Marie « Les Gros Grès » (Oise) : bilan des fouilles de 1987 à 1990, *Rapport d'activités 1990 du programme de surveillance et d'étude archéologique des sablières de la moyenne vallée de l'Oise*, Verberie, 1990, p. 239-267.
- Joy 1991** : JOY (P.). — Prospections archéologiques aériennes sur les plaines du nord-ouest de la France, *Bulletin archéologique du Vexin français*, 24, 1991, Guiry-en-Vexin, p. 111-126.
- Joy et Schmitt 1996** : JOY (F.), SCHMITT (H.). — Les décors à la molette sur la céramique sigillée d'Argonne à « La Poulaine » à Epiais-Rhus (Val-d'Oise), *Bulletin archéologique du Vexin français*, 28, 1995, Guiry-en-Vexin, p. 7-27.
- Kaenel et al. 1986** : KAENEL (G.) et MULLER (F.). — L'âge du Fer sur le Plateau suisse et au pied du Jura. *Antiqua*, 15, Basel 1986, p. 91-237.
- Kaenel 1990** : KAENEL (G.). — Recherches sur la période de La Tène en Suisse occidentale : analyse des sépultures, *Cahiers d'archéologie romande*, 50, Lausanne, 1990.
- Kaenel 1993** : KAENEL (G.). — Objets, parures, société, politique L'exemple de l'âge du Fer, *Bulletin du centre genevois d'anthropologie*, 4, 1993-1994, p 23-41.
- King 1988** : KING (A.). — A comment on the animal bones, in POTTER (T.W.), TROW (S.D.), Puckeridge-Braughing, Herts. : the Ermine Street excavations 1971-1972, *Herts. Archaeol.*, 10, Hertford, 1988, p.154-155.
- Knörzer 1991** : KNORZER (K.-H.). — Deutschland nördlich der Donau, in : VAN ZEIST (W.), WASYLIKOWA (K.) et BEHRE (K.-E.) (dir.), *Progress in Old World Palaeoethnobotany*, Balkema, Rotterdam, 1991, p. 189-206.
- Koehler 1995** : KOEHLER (A.). — Rosnay-l'Hôpital « La Remise » et « Les Grandes Pâtures » (Aube), *Bilan scientifique 1994 de Champagne-Ardenne*, 1995, p. 37-39.
- Kruta 1991** : KRUTA (V.). — La céramique peinte de la Champagne dans le contexte de l'art celtique du IV^e s. av. J.-C., La céramique peinte celtique dans son contexte européen, actes du symposium international d'Hautvillers, 9-10 octobre 1987, *Mémoires de la Soc. archéologique champenoise*, 5, supplément au bulletin, 1, p.143-157.
- Kruta 1995** : KRUTA (V.) (dir.). — L'Europe celtique du V^e au III^e s. av. J.-C., contacts, échanges et mouvements de population, Actes du deuxième symposium international d'Hautvillers, 8-10 Octobre 1992, *Chronothèque, Mémoires de la Soc. archéologique champenoise*, 9, 1995.
- Kuntz 1974** : KUNTZ (G.). — Notice de la carte géologique XIX-10, feuille Yvetot, BRGM, 1974.
- Labriffe, Sidéra 1987** : LABRIFFE (P.-A. de), SIDERA (I.). — Les habitats de l'âge du Fer de Condé-sur-Suippe « Le Déprofundis » (Aisne). *FPVA*, 15, 1987, ERA 12, p. 185-219.
- Lafage et al. 1995** : LAFAGE (F.) — Changis-sur-Marne, Les Pétreaux, un habitat du second âge du Fer, DFS, SRA Ile-de-France, Saint-Denis, 1995.
- Lamb 1981** : LAMB (H.H.). — Climate from 1000 BC-AD 100, in JONES (M.K.), DIMBLEBY (G.W.) (dir.), *The environment of man : the Iron Age to Anglo-Saxon period*, Oxford, *British Archaeol. Reports*, 87, 1981, p. 53-65.
- Lambinon et al. 1992** : LAMBINON (J.). — *Nouvelle flore de la Belgique, du Grand-Duché de Luxembourg, du nord de la France et des régions voisines*, 4^e éd., Meise, 1992.
- Lambot 1988** : LAMBOT (B.). — L'habitat protohistorique du « Fond

Pernant » à Compiègne, in *Architectures des âges des Métaux : fouilles récentes, Dossier de protohistoire*, 4, Paris, Errance, p. 23-37.

Lambot 1989 : LAMBOT (B.). — Les sanctuaires du Bronze final et premier âge du Fer en France septentrionale, in *La civilisation de Hallstatt*, Rencontres internationales du colloque de Liège, 1986, ERAUL 36, p. 201-274.

Lambot 1991 : LAMBOT (B.). — « Le Fond Pernant » à Compiègne : habitat de La Tène ancienne. *Archéologie de la vallée de l'Oise. Compiègne et sa région depuis les origines*, Compiègne, CRAVO, 1991, p. 110-112.

Lambot, Méniel 1992 : LAMBOT (B.), MENIEL (P.). — Le site protohistorique d'Acy-Romance (Ardenne) I, l'habitat gaulois 1988-1990, *Dossier de protohistoire*, 4, *Mémoires de la Soc. archéologique champenoise*, 1992, suppl. au bulletin 2, 1992.

Lambot 1993 : LAMBOT (B.). — Habitats, nécropoles et organisation du territoire à La Tène finale en Champagne septentrionale, in *Le Monde des morts, le monde des vivants en Gaule rurale*, Actes du colloque ARCHEA/AGER, Orléans, 7-9 février 1992, FERACF, Tours, 1993, p. 121-151.

Lambot, Friboulet, Méniel 1994 : LAMBOT (B.), FRIBOULET (M.), MENIEL (P.). — Le site d'Acy Romance 2. Les nécropoles dans leur contexte régional, *Dossiers de protohistoire*, 5, *Mémoires de la Soc. archéologique champenoise*, suppl. au bulletin 2, 1994.

Lambot 1996a : LAMBOT (B.). — Les Rèmes à la veille de la romanisation. Le Porcien au I^{er} s. av. J.-C., in BAYARD (D.), COLLART (J.-L.) (dir.), *op. cit.*, 1996, p. 13-38.

Lambot 1996b : LAMBOT (B.). — Le bourg gaulois d'Acy-Romance (Ardenne), *Bulletin intérieur 14 de l'AFEAF*, 1996, p. 15-19.

Lambot 1996c : LAMBOT (B.). — Cartes postales aériennes de Champagne-Ardenne, 3000 ans d'Histoire vus du ciel, *Mémoires de*

la Soc. archéologique champenoise, 11, 1996, suppl. au bulletin 3.

Lambot et al. 1996 : LAMBOT (B.), MENIEL (P.) et METZLER (J.). — À propos des rites funéraires à la fin de l'âge du Fer dans le nord-est de la Gaule, *Bulletin et mémoire de la Soc. d'anthropologie de Paris*, n. s., t. 8, 1996, 3-4, p. 329-343.

Lambot et Méniel 1990 : LAMBOT (B.) et MENIEL (P.). — Le site protohistorique d'Acy-Romance (Ardenne), l'habitat gaulois, *Société archéologique champenoise*, 1988-1990.

Lambrick, Robinson 1979 : LAMBRICK (G.), ROBINSON (M.). — Iron Age and Roman riverside settlements at Farmoor, Oxfordshire, *CBA Research Report*, 32, Londres, 1979.

Lambrick 1992 : LAMBRICK (G.). — The development of later prehistoric and Roman farming on the Thames gravels. in FULFORD (M.), NICHOLS (E.) (dir.), *Developing landscapes of lowland Britain ; the archaeology of the British gravels : a review*, 78-105, *Soc. Antiq. London Occ. Paper*, 14, Londres, 1992.

Langouët 1990 : LANGOUET (L.). — Les artisans armoricains au second âge du Fer, Actes du 12^e colloque de l'AFEAF, Quimper 1988, *Rev. Archéo. de l'Ouest*, suppl., 3, 1990, p. 85-95.

Lardy et al. 1987 : LARDY (J.-M.), MEYER (H.), REBOUR (V.), VANPEENE (N.). — Monnaies celtiques en situation stratigraphique sur le site d'Epiais-Rhus (Val-d'Oise), in BRUNAU (J.-L.), GRUEL (K.), *Monnaies gauloises découvertes en fouilles, Dossier de protohistoire*, 1, Paris, Errance, p. 152-210.

Le Bihan 1987 : LE BIHAN (J.-P.). — Le Braden, chroniques d'archéologie antique et médiévale (années 1988 et 1987), *Bulletin de la Soc. d'archéologie du Finistère*, t. CXVI, p. 39-43.

Le Bihan 1988 : LE BIHAN (J.-P.). — Les structures d'habitat dans un hameau de La Tène finale, Le Braden I en Quimper. *Architectures des âges des Métaux : fouilles récentes,*

Dossier de protohistoire, 2, *Archéologie aujourd'hui*, p. 87-102.

Le Bihan 1990 : LE BIHAN (J.-P.), BARDEL (J.-P.), MENEZ (Y.), TANGUY (D.). — Les établissements ruraux du second âge du Fer en Armorique, in *Les Celtes en Armorique*, Actes du 12^e colloque AFEAF, Quimper 1988, *Rev. Archéo. de l'Ouest*, suppl., 3, p. 97-114.

Le Bolloch, Farruggia 1983 : LE BOLLOCH (M.), FARRUGGIA (J.-P.). — Le site néolithique, chalcolithique et de l'âge du Fer de Maizy-sur-Aisne « les Grands Aisements » (Aisne), *FPVA*, 11, 1983, ERA 12, p. 93-136.

Leclerc 1990 : LECLERC (J.). — La notion de sépulture, *bulletin et mémoire de la Soc. d'anthropologie de Paris*, n. s., t. 2, n° 3-4, Paris, 1990, p. 13-18.

Le Goffic 1996 : LE GOFFIC (M.). — *Le cimetière de l'âge du Fer de Kervellec, Morlaix-Ploujean (Finistère)*, DFS de sauvetage urgent et de fouille préventive, 1996.

Le Guen à paraître : LE GUEN (P.). — L'établissement rural de La Tène finale de Varesnes « La Mare Séclin » (Oise), *Rapport de fouille*, SRA de Picardie, à paraître.

Lebret et Halbout 1991 : LEBRET (P.), HALBOUT (H.). — Le quaternaire dans le Val d'Oise, *Centre de géomorphologie du CNRS*, Caen, Bulletin n° 39-40, 1991.

Leconte 1991 : LECONTE (L.). — Les nécropoles laténiennes de Saint-Maur-des-Fossés (Val-de-Marne), *Antiquités nationales*, 22-23, 1990-1991, p. 43-80.

Lejars et al. 1996 : LEJARS (T.) et METZLER (J.). — La chronologie du second âge du Fer en Gaule du Nord : bilan d'une rencontre, *Rev. Archéo. de Picardie*, 3-4, 1996, p. 233-244.

Lemaire, Rossignol 1996 : LEMAIRE (F.), ROSSIGNOL (P.). — Un exemple exceptionnel de romanisation précoce : l'habitat rural de Conchil-le-Temple « Fond de la Commanderie » (Pas-de-Calais). Résultats préliminaires, in COL-

- LART (J.-L.) BAYARD (D.), *op. cit.*, 1996, p. 185-202.
- Leman 1984** : LEMAN (P.). — Cas-sel, chef-lieu de la cité des Ménapiens : état de la question et projet. *Rev. Archéo. de Picardie*, 3-4, 1984, p. 139-147.
- Leman-Delerive, Piningre 1981** : LEMAN-DELERIVE (G.), PININGRE (J.-F.). — Les structures d'habitat du deuxième âge du Fer de Conchil-le-Temple (Pas-de-Calais), premiers résultats, in l'âge du Fer en France septentrionale, *Actes du 3^e colloque de l'AFEAF*, Châlons-sur-Marne, 1979, *Mémoires de la Soc. archéologique champenoise*, t. 2, 1981, p. 319-330.
- Leman-Delerive 1984a** : LEMAN-DELERIVE (G.). — Céramique laténienne domestique de la région lilloise (Nord), *Gallia*, t. 42-1, 1984, p. 79-95.
- Leman-Delerive 1984b** : LEMAN-DELERIVE (G.). — L'habitat proto-historique de Villeneuve-d'Ascq (Nord), *Revue du Nord*, n° spécial hors série, 1984, p. 63-67.
- Leman-Delerive 1984c** : LEMAN-DELERIVE (G.). — *Le groupe de la Haine au second âge du Fer, interprétations nouvelles à partir de découvertes récentes du Nord de la France*, Actes du XLVII^e congrès de la fédération des cercles d'archéologie et d'histoire de Belgique, congrès de Nivelles, 1984, p. 96-106.
- Leman-Delerive 1989** : LEMAN-DELERIVE (G.). — Les habitats de l'âge du Fer à Villeneuve-d'Ascq (Nord), *Revue du Nord-Archéologie*, hors série, 2, 1989.
- Leman-Delerive et al. 1993** : LEMAN-DELERIVE (G.) et VAN DOORSELAER (A.). — Over Kelten en Belgen. De heuvels in de periode van de metaaltijden, *Westvlaamse Archaeologica*, 9, 1993-2, p. 39-55.
- Leman-Delerive 1995a** : LEMAN-DELERIVE (G.). — Fouilles occasionnées par les travaux du TGV-Nord, 1^{re} partie : les enclos laténiens d'Hondeghem (Nord). Structures et mobilier, *Revue du Nord-Archéologie*, LXXVII, 313, 1995, p. 93-118.
- Leman-Delerive 1995b** : LEMAN-DELERIVE (G.). — Mouvements de peuples et occupation du sol entre le V^e et le III^e s. dans la partie occidentale de la Gaule Belgique, in KRUTA (V.) (dir.), *op. cit.*, p. 38-48.
- Leman-Delerive et al. 1996** : LEMAN-DELERIVE (G.), GAUTIER (A.) et CALONNE (E.). — Bray-Dunes : habitat et industrie du sel à la fin de l'âge du Fer, *Revue du Nord*, t. LXXVIII, 1996, 318, p. 15-43.
- Lepert 1989** : LEPERT (T.). — Saint-Clair-sur-les-Monts et Saint-Wandrille-Rançon, *Gallia informations, Préhistoire et histoire*, 1989-2, p. 218-219 et p. 221-223.
- Lepert 1993** : LEPERT (T.). — Contribution des fouilles récentes à la connaissance de la céramique laténienne de Haute-Normandie, in : Les Celtes en Normandie, les rites funéraires en Gaule (III^e-I^{er} s. av. J.-C.), *Rev. Archéo. de l'Ouest*, 6, p. 83-94.
- Lepert, Paez-Rezende** : LEPERT (T.) et PAEZ-REZENDE (L.). — Condé-sur-Iton (Eure) « Le Moulin Renault », réflexions sur l'occupation des sols au I^{er} s. av. J.-C. à travers l'exemple d'un habitat de la fin du second âge du Fer, *Rev. Archéo. de l'Ouest*, 15, à paraître.
- Lepetz 1996a** : LEPETZ (S.). — Effets de la romanisation sur l'élevage dans les établissements ruraux du Nord de la Gaule, l'exemple de l'augmentation de la stature des animaux domestiques, *Rev. Archéo. de Picardie*, n° spécial, 11, 1996, p. 317-324.
- Lepetz 1996b** : LEPETZ (S.). — L'animal dans la société gallo-romaine de la France du Nord, *Rev. Archéo. de Picardie*, n° spécial, 12, 1996.
- Lequoy 1993** : LEQUOY (M.-C.). — Le camp retranché du Calidu (Cau-debec-en-Caux, Seine-Maritime), in Les Celtes en Normandie, les rites funéraires en Gaule (III^e-I^{er} s. av. J.-C.), *Rev. Archéo. de l'Ouest*, suppl., 6, 1993, p. 45-54.
- Leroi-Gourhan 1988** : LEROI-GOURHAN (A.) (dir.) — *Dictionnaire de la préhistoire*, Paris, PUF, 1988.
- Leroux 1993** : LEROUX (G.) - Corps-Nuds, Graibusson, Ille-et-Vilaine, *Rapport de fouille de sauvetage*, SRA Bretagne, Rennes, 1993.
- Leroyer 1997** : LEROYER (CH.). — *Homme, climat, végétation au Tardif et Postglaciaire dans le Bassin parisien : apports de l'étude palynologique des fonds de vallée*, thèse de doctorat, université de Paris-I, 1997.
- Macpherson-Grant 1991** : MAC-PHERSON-GRANT (N.). — A Re-appraisal of Prehistoric Pottery from Canterbury, *Canterbury's Archaeology 1990-1991*, 1991, p. 38-48.
- Magny 1995** : MAGNY (M.). — *Une histoire du climat, des derniers mamouths au siècle de l'automobile*. Paris, Errance, 1995.
- Malamoud 1990** : MALAMOUD (Ch.). — Les morts sans visage, Remarques sur l'idéologie funéraire dans le brahmanisme, in GNOLI (G.), VERNANT (J.-P.), *La Mort, les morts dans les sociétés anciennes*, Paris, Éditions de la Maison des sciences de l'homme, 1990, p. 441-454.
- Malrain 1991** : MALRAIN (F.). — Les fermes indigènes de Chevières « La Plaine du Marais », *Catalogue de l'exposition archéologie de la vallée de l'Oise*, Compiègne, 1991, p. 121-125.
- Malrain 1993** : MALRAIN (F.). — Les établissements ruraux du second âge du Fer dans les régions picarde et ardennaise, d'après les fouilles et les prospections aériennes, in BUCHSENSCHUTZ (O.), MENIEL (P.), *op. cit.*, p. 185-204.
- Malrain et al. 1994** : MALRAIN (F.), MENIEL (P.), TALON (M.). — L'établissement rural de Jaux/Le Camp du Roi (Oise), in BUCHSENSCHUTZ (O.), MENIEL (P.), *op. cit.*, 1994, p. 159-184.
- Malrain, Maréchal 1995a** : MALRAIN (F.), MARECHAL (D.). — L'établissement rural de Pont-Sainte-Maxence « Le Jonquoire ». *Rapport d'activité 1994 du programme*

de surveillance et d'étude archéologique des sablières de la moyenne vallée de l'Oise, Le Fayel, 1995, p. 160-214.

Malrain, Maréchal 1995b : MALRAIN (F.), MARECHAL (D.). — L'établissement rural de Pont-Sainte-Maxence « Le Jonquoire », *Bulletin intérieur n°13 de l'AFEAF*, 1995, p. 43-45.

Malrain et al. 1996a : MALRAIN (F.), GRANSAR (F.), MATTERNE (V.), LE GOFF (I.). — Une ferme de La Tène D1 et sa nécropole : Jaux « Le Camp du Roi » (Oise), *Revue Archéo. de Picardie*, 3-4, p. 245-306.

Malrain et al. 1996b : MALRAIN (F.), MENIEL (P.), PINARD (E.). — L'établissement rural de Verberie « La Plaine d'Herneuse », *Rapport d'activité 1995 du programme de surveillance et d'étude archéologique des sablières de la moyenne vallée de l'Oise*, Le Fayel, 1996, p. 364-388.

Malrain, Pinard 1996c : MALRAIN (F.), PINARD (E.). — Pontpoint « Les Prés Very » (Oise), *Bilan scientifique 1995 de Picardie*, Amiens, 1996, p. 68-69.

Malrain, Pinard 1996d : MALRAIN (F.), PINARD (E.). — Verberie « La Plaine d'Herneuse » (Oise), *Bilan scientifique 1995 de la région Picardie*, Amiens, 1996, p. 74-75.

Malrain, Pinard 1996e : MALRAIN (F.), PINARD (E.). — Pontpoint « Les Prés Very II et III » (Oise). Une occupation de La Tène ancienne, *Rapport d'activité 1995 du programme de surveillance et d'étude archéologique des sablières de la moyenne vallée de l'Oise*, Le Fayel, 1996, p. 316-364.

Malrain et al. 1997 : MALRAIN (F.), MARECHAL (D.), PINARD (E.). — Longueuil-Sainte-Marie « Le Vivier des Grès ». Les occupations du premier et second âges du Fer, *Rapport d'activité 1996 du programme de surveillance et d'étude archéologique des sablières de la moyenne vallée de l'Oise*, Le Fayel, 1997, p. 145-237.

Maltby 1996 : MALTBY (M.). — The exploitation of animals in the Iron Age : the archaeozoological evidence, in CHAMPION (T.), COLLIS (J.) 1996, *op. cit.*, p.17-28.

Manby 1979 : MANBY (T.). — Thwing. *Current Archeology*, 67, p. 240-241.

Mantel et Merleau 1993 : MANTEL (E.), MERLEAU (M.L.). — Callengeville « Mont Cauvet », *Bilan scientifique 1992 de Haute-Normandie*, 1993, p. 61-62.

Marbach 1994a : MARBACH (A.). — Archéologie et ethnologie : le soc d'araire gallo-romain de Tarquimpol réexaminé, *Les Cahiers lorrains*, 1, Soc. d'histoire et d'archéologie de la Lorraine, 1994, p. 3-15.

Marbach 1994b : MARBACH (A.). — Les instruments aratoires en Gaule Belgique, résumé de mémoire de maîtrise, *Bull. AGER*, 5, 1995, p. 3-8.

Marcigny 1994 : MARCIGNY (C.). — Etainhus, « Les Pommiers », *Bilan scientifique 1993 de Haute-Normandie*, 1994, p.80-81.

Maréchal 1996 : MARECHAL (D.). — Longueuil-Sainte-Marie « Le Vivier des Grès » (Oise), *Bilan scientifique 1995 de Picardie*, Amiens, 1996, p. 62.

Maréchal et al. 1996 : MARECHAL (D.), GRANSAR (F.), HU (S.), THOUVENOT (S.), VANGELE (F.), BRULEY-CHABOT (G.). — Longueuil-Sainte-Marie « Le Vivier des grès » : occupations Hallstatt final/La Tène ancienne et La Tène finale (C1/D1), *Rapport d'activité 1995 du programme de surveillance et d'étude archéologique des sablières de la moyenne vallée de l'Oise*, Le Fayel, 1996, p. 258-315.

Mariette 1965 : MARIETTE (H.). — Le site gaulois de La Motte du Vent, *Celticum*, XV, 1965, p. 53-94.

Mariette 1972 : MARIETTE (H.). — Un site protohistorique de production du sel à Étaples (Pas-de-Calais), *Congrès préhistorique de France*, 19^e session, Auvergne, 1969, p. 284-292.

Marinval 1979 : MARINVAL (PH.). — Bilan des découvertes archéologiques d'épeautre (*Triticum spelta* LL.) en France de la préhistoire au Moyen Âge, in DEVROEY (J.-P.) et VAN MOL (J.-J.) (dir.), *L'épeautre (Triticum spelta), histoire et ethnologie, l'homme et son terroir*, DIRE Treignes, 1979, p. 61-69.

Marinval 1988a : MARINVAL (P.). — *L'Alimentation végétale en France du Mésolithique jusqu'à l'âge du Fer*, Paris, Éditions du CNRS, 1988.

Marinval 1988b : MARINVAL (P.). — *Cueillette, agriculture et alimentation végétale de l'Épipaléolithique jusqu'au second âge du Fer en France méridionale, apports paléoethnographiques de la carpologie*, thèse de doctorat, EHESS, Paris, 1988.

Marinval 1989 : MARINVAL (P.). — Les paléo-semences. in BERATO (J.), MAGNIN (F.) et al., Le Touars, Les Arcs-sur-Argens (Var). Un habitat de plaine du Bronze final II/IIIa et du premier âge du Fer dans son environnement, *Documents d'Archéologie Méridionale*, 12, 1989, p. 24-25.

Marinval 1994 : MARINVAL (P.). — Économie végétale aux âges du Bronze et du Fer en France du sud-ouest, *Aquitania*, XII, 1994, p. 27-54.

Marinval 1995 : MARINVAL (P.). — Données carpologiques françaises sur les millets (*Panicum miliaceum* L. et *Setaria italica* (L.) Beauv.) de la protohistoire au Moyen Âge, in HORANDNER (E.) (éd.), *Millet*, Actes du congrès d'Aizenay, 18-19 août 1990, Frankfurt, P. Lang, 1995, p. 31-61.

Marinval à paraître : MARINVAL (P.). — Analyse carpologique des fosses laténiennes de Levroux (Indre), in BUCHSENSCHUTZ (O.) et al., Levroux 5.

Marion 1991 : MARION (S.). — *La période de La Tène dans le département de Seine-et-Marne*, mémoire de maîtrise, université de Paris-I, 1991.

Marion 1994 : MARION (S.). — *La céramique de l'âge du Fer en Ile-de-*

France, mémoire de DEA, université de Paris-I, 1994.

Marion 1994 : MARION (S.). — Ensembles fossoyés à vocation agro-pastorale de la vallée de la Marne, in BUCHSENSCHUTZ (O.), MENIEL (P.), *op. cit.*, p. 97-102.

Marolle 1992 : MAROLLE (C.). — Mairy « Les Hautes Chanvières » (Ardennes), *Bilan scientifique 1991 de Champagne-Ardenne*, 1992, p. 17-20.

Masse 1995 : MASSE (A.). — *La céramique de La Tène finale de La Motte du Vent à Wissant (Pas-de-Calais), Essai sur l'identité des Morins*, mémoire de maîtrise, université de Paris-I, 1995.

Massy, Mantel, Meniel, Rapin 1986 : MASSY (J.L.), MANTEL (E.), MENIEL (P.), RAPIN (A.). — La nécropole gauloise de Tartigny (Oise), *Rev. Archéo. de Picardie*, 3-4, p. 13-81.

Masset 1982 : MASSET (C.). — *Estimation de l'âge par les sutures crâniennes*, thèse de sciences naturelles, université de Paris-VII, 1982.

Matterne 1997 : MATTERNE (V.). — Étude des semences carbonisées du site de Pont-Rémy, in PRI-LAUX (G.) (dir.), *Pont-Rémy*, DFS, SRA de Picardie, Amiens, 1997.

Matterne à paraître : MATTERNE (V.). — Étude des paléosemences provenant de silos de La Tène D1 in : CASADEI (D.) (dir.), *Louvres Le Vieux Moulin* (Val-d'Oise).

Matterne à paraître : MATTERNE (V.). — Les restes végétaux d'une batterie de silos de la transition Hallstatt-Tène ancienne, in BUCHEZ (N.), *Le site de Bussy-Saint-Georges « Le Champ fleuri Nord »*.

Matterne en cours : MATTERNE (V.). — *Les denrées alimentaires végétales et les pratiques agricoles d'après les données botaniques des sites de l'âge du Fer et d'époque romaine du nord de la France*, thèse de doctorat, université de Paris-I, en cours.

Matterne-Zech 1996 : MATTERNE-ZECH (V.). — A study of the carbonized seeds from a La Tène D1 rural

settlement, « Le Camp du Roi » excavation at Jaux (Oise), France, *Vegetation History and Paleoethnobotany*, 5, p. 99-104.

Mees 1996 : MEES (N.). — Fouilles occasionnées par les travaux du TGV Nord, 2 : les structures funéraires laténiennes de Bavinchove (Nord), *Revue du Nord*, t. LXXVIII, 318, 1996, p.45-71.

Menessier-Jouannet et al. 1996 : MENEISSIER-JOUANNET (C.) et BUCHSENSCHUTZ (O.). — Des « champs celtiques » aux systèmes de parcelles protohistoriques. in CHOUQUER (G.) (dir.), *op. cit.*, 1996, p. 174-179.

Ménez 1985 : MENEZ (Y.). — Les céramiques fumigées de l'ouest de la Gaule, *Cahiers de Quimper antique*, 2, Centre d'étude et de recherche archéologique de Quimper et société archéologique du Finistère, 1985.

Ménez 1994 : MENEZ (Y.). — Les enclos de type « ferme indigène » en Bretagne : quelques réflexions issues de treize ans de fouille, in BUCHSENSCHUTZ (O.) et MENIEL (P.), *op. cit.*, 1994, p. 255-276.

Ménez 1996 : MENEZ (Y.). — *Une ferme de l'Armorique gauloise : Le Boissanne à Plouër-sur-Rance* (Côtes-d'Armor), DAF, 58, Paris, 1996.

Ménez 1996 : MENEZ (Y.). — Les bâtiments de l'âge du Fer en Armorique, *Revue. Archéo. de l'Ouest*, suppl., 3, p. 121-137.

Méniel 1993 : MENIEL (P.). — Les restes animaux de l'oppidum du Titelberg (Luxembourg) de La Tène finale au gallo-romain précoce. in BOURA (F.), METZLER (J.), MIRON (A.) (éd.), interactions culturelles et économiques aux âges du Fer en Lorraine, Sarre et Luxembourg : 11^e colloque de l'AFEAF, Sarreguemines, 1987, *Archaeologia Mosellana*, 2, 1993, p. 285-290.

Méniel 1994 : MENIEL (P.). — Conclusion, in BUCHSENSCHUTZ (O.) et MENIEL (P.), *op. cit.*, 1994, p. 295-298.

Méniel 1994a : MENIEL (P.). — Les restes animaux du fossé de l'établis-

sement gaulois d'Herblay (Val-d'Oise), in BUCHSENSCHUTZ (O.) et MENIEL (P.), *op. cit.*, 1994, p. 125-140.

Méniel 1994b : MENIEL (P.). — Les restes animaux des établissements ruraux de l'âge du Fer en Picardie : l'exemple de Chambly « La Mamière », in BUCHSENSCHUTZ (O.) et MENIEL (P.), *op. cit.*, 1994, p. 205-226.

Méniel 1996 : MENIEL (P.). — Les faunes des établissements ruraux de La Tène finale dans le nord de la France, in BAYARD (D.), COLLART (J.-L.), 1996, *op. cit.*, p.309-317.

Méniel, Horard-Herbin 1996 : MENIEL (P.) et HORARD-HERBIN (M.-P.). — La faune de Varennes-sur-Seine, *Rapport d'étude*, CRAVO, Compiègne, 1996.

Metzler 1996 : METZLER (J.). — *Das treverische Oppidum auf dem Titelberg*, Dossiers d'archéologie du musée national d'histoire et d'art, III, 1996.

Meuret à paraître : MEURET (J.-C.). — De l'avion à la fouille, une impérieuse nécessité, méthodes, réflexions et premiers résultats, in GAUTIER (M.), LEROUX (G.), MEURET (J.-C.), NAAS (P.), Des habitats enclos gaulois et gallo-romains en Armorique, données de la prospection aérienne entre Blavet et Mayenne, *Rev. Archéo. de l'Ouest*.

Meyer 1982 : MEYER (P.). — *L'Homme et le Sel*, Fayard, Paris, Coll. « Le Temps des sciences », 1982, p. 114-115.

Miles 1984 : MILES (D.). — Archaeology at Barton Court Farm, Abingdon, Oxon, *CBA Research Report*, 50, Londres, 1984.

Millard 1994 : MILLARD (N.). — Poses, « La plaine de Poses », *Bilan scientifique 1993 de Haute-Normandie*, 1994, p. 28.

Mordant 1979 : MORDANT (C.). — Les récentes découvertes de La Tène dans la Bassée et la région du confluent Seine-Yonne, in Les Sénoniens avant la Conquête à la lumière des dernières découvertes - habitats, commerces, sépultures,

Actes du 1^{er} colloque de l'AFEAF, Sens, 1977, Société archéologique de Sens, 1979, p. 45-53.

Mordant 1992a : MORDANT (C.). — Fermes et hameaux de l'âge du Bronze et du Fer. in MORDANT (D.) (éd.), *op. cit.*, 1992, p.105-123.

Mordant 1992 : MORDANT (D.) (dir.). — *La Bassée avant l'Histoire : archéologie et gravières en Petite-Seine*, Nemours, APRAIF, 1992.

Mordant et Grizeaud 1992b : MORDANT (D.), GRIZEAUD (J.-J.). — Bazoches-les-Bray « Près le Tureau-aux-Chèvres », in *Bilan scientifique Ile-de-France*, 1991, p. 70-71.

Mordant, Gouge 1992c : MORDANT (D.), GOUGE (P.). — L'occupation du sol au Bronze final dans les vallées de l'Yonne et de la Haute-Seine, in MORDANT (C.), RICHARD (A.) (dir.), *op. cit.*, 1992, p. 133-164.

Mordant, Richard 1992d : MORDANT (C.), RICHARD (A.) (dir.). — *L'habitat et l'occupation du sol à l'âge du Bronze en Europe*, actes du colloque international de Lons-le-Saunier 1990, Éditions du Comité des travaux historiques et scientifiques, Paris, 1992.

Moreau 1975 : MOREAU (P.). — *Maisons paysannes de France 3*.

Morris 1996 : MORRIS (E. L.). — Artefact production and exchange in the British Iron Age, in CHAMPION, COLLIS, *op. cit.*, 1996, p. 41-66.

Morrison 1992 : MORRISON. (K. D.). — *Charting the path of change : Intensification and expansion in Indian agriculture*, 57th Annual Meetings of the Society for American Archaeology, Pittsburg, 8-12 avril.

Morrison 1994 : MORRISON (K. D.). — The intensification of production : archaeological approaches, *Journal of Archaeological Method and Theory*, 1 (2), 1994, p. 111-159.

Muller 1996 : MULLER (F.). — *Nécropole du Néolithique ancien à La Tène moyenne au lieu-dit « Les Terres de Prépoux » sur la commune de Villeneuve-La-Guyard (Yonne)*, mémoire de l'EPHE, 1996.

Naze 1993 : NAZE (G.). — Terguier, Les Hauts Riez (Aisne), habitat de l'âge du Fer et de la période gallo-romaine, *Rev. Archéo. de Picardie*, 1-2, Amiens, 1993, p. 3-33.

Needham 1992 : NEEDHAM Stuart (P.). — The structure of settlement and ritual in the late Bronze Age of the southeast Britain, in MORDANT (C.), RICHARD (A.) (dir.), *op. cit.*, 1992, p. 49-69.

Netolitzky 1914 : NETOLITZKY (F.). — Die Hirse auf antiken Funden. *Sitzungsber. Wiener Akad. d. Wiss., Math.-Nat. Klasse*, 123 (I), 1914, p. 725-753.

Netting 1993 : NETTING (R. McC.). — *Smallholders, Householders : Farm families and the ecology of intensive, sustainable agriculture*, Stanford, Stanford University Press, 1993.

Nicolet et al. 1979 : NICOLET (C.). — *Rome et la conquête du monde méditerranéen*, Paris, PUF, 1979.

Nillesse 1993 : NILLESSE (O.). — *Le Grand Paisilier à Pouillé (Vendée)*, DFS, SRA des Pays-de-la-Loire, 1993.

Nillesse 1997 : NILLESSE (O.). — *Les Genêts à Fontenay-le-Comte (Vendée)*, DFS, SRA des Pays-de-la-Loire, dactylographié, 1997.

Nillesse 1998a : NILLESSE (O.). — *Hélouine à Marcé (Maine-et-Loire)*, DFS, SRA des Pays-de-la-Loire, 1998.

Nillesse 1998b : NILLESSE (O.). — *Le Deffroux à Marcé (Maine-et-Loire)*, DFS, SRA des Pays-de-la-Loire, 1998.

Nillesse à paraître : NILLESSE (O.). — *Les établissements ruraux de la Plaine de Luçon (Vendée)*, in Actes du 20^e colloque de l'AFEAF, Colmar, 1996.

Paez- Rezende et al. 1994 : PAEZ-REZENDE (L.), ENSENAT (D.), LOBJOIS (E.). — Condé-sur-Iton, « Le Moulin Renault », *Bilan scientifique 1993 de Haute-Normandie*, 1994, p.30.

Pallu de Lessert 1996a : CLÉMENT PALLU DE LESSERT (M.-P.). — Bouchon « Le Rideau

Miquet », in *Les sites des âges des Métaux de l'autoroute A16 Nord, phase 1 : présentation de la documentation*, DFS Collectif, SRA Picardie, Amiens, 1996.

Pallu de Lessert 1996b : CLÉMENT PALLU DE LESSERT (M.-P.). — Noyelles-sur-mer « La Côte de la Fosse aux Renards », in *Les sites des âges des Métaux de l'autoroute A16 Nord, phase 1 : présentation de la documentation*, DFS Collectif, SRA Picardie, Amiens, 1996.

Parrington 1978 : PARRINGTON (M.). — The excavation of an Iron Age settlement, Bronze Age ring ditches and Roman features at Ashville Trading Estate, Abingdon (Oxfordshire), *CBA Research Report*, 28, Londres, 1978.

Parruzot 1957 : PARRUZOT (P.). — Les prospections aériennes dans les sites archéologiques, *Bull. de liaison de la société archéologique de Sens*, 5 novembre 1957.

Parruzot 1958 : PARRUZOT (P.). — Les prospections aériennes, campagne 1958., *Bull. de liaison de la société archéologique de Sens*, fasc. 2, 1958.

Parruzot 1959 : PARRUZOT (P.). — Les prospections aériennes, nouvelles découvertes de gisements archéologiques par l'observation et la photographie aérienne, *Bull. de liaison de la société archéologique de Sens*, fasc. 3, 3 et 6 octobre 1959.

Parruzot 1960 : PARRUZOT (P.). — À la recherche des gisements protohistoriques dans le nord de l'Yonne, *Bull. de liaison de la société archéologique de Sens*, fasc. 4, 8 novembre 1960.

Parruzot 1961 : PARRUZOT (P.). — Les prospections aériennes dans les sites archéologiques, *Bull. de liaison de la société archéologique de Sens et Rev. Archéo. de l'Est*, t. XI, p. 265-287.

Parruzot 1963 : PARRUZOT (P.). — Nouvelles détectations aériennes de sites archéologiques, *Bull. de liaison de la société archéologique de Sens*, fasc. 7, 5 mars 1963.

- Peake 1996** : PEAKE (R.). — *Occupation du Bronze final et habitat de La Tène finale à Cannes-Ecluse « Le Petit Noyer » (Seine-et-Marne)*, DFS de sauvetage urgent. Bazoches-les-Bray, CDA Bassée, Saint-Denis, SRA Ile-de-France, 1996.
- Pernaud 1997** : PERNAUD (J.-M.). — Étude anthracologique des occupations protohistoriques et gallo-romaines du site de Pont-Rémy, in PRILAUD (G.), *op. cit.*, 1997.
- Perrichet-Thomas 1990** : PERRICHET-THOMAS (C.). — Le rôle du sel dans l'économie laténienne à travers les textes anciens et la recherche archéologique chez les Santons, *Rev. Archéo. de l'Ouest*, suppl., 3, 1990, p. 277-286.
- Pétrequin 1979** : PETREQUIN (P.). — Le gisement néolithique et proto-historique de Besançon-Saint-Paul (Doubs), *Ann. Litt. Univ. Besançon, Archéo.*, 30, 1979.
- Pétrequin et al. 1985** : PETREQUIN (P.), CHAIX (L.), PETREQUIN (A.-M.), PININGRE (J.-F.). — *La grotte des Planches-près-Arbois (Jura), proto-Cortailod et âge du Bronze final*, Paris, Maison des sciences de l'homme, 1985.
- Pierret 1996** : PIERRET (A.). — *Rapport d'analyse microscopique des céramiques des sites gaulois de l'autoroute A29 section Le Havre-Saint-Saëns (Seine-Maritime)*, DFS, Rouen, 1996.
- Pierret 1997** : PIERRET (A.). — Résultats de l'étude microscopique des matériaux céramiques de l'atelier de production de sel de Pont-Rémy, in PRILAUD (G.) (dir.), DFS de Pont-Rémy, SRA de Picardie, 1997.
- Piganiol 1974** : PIGANOL (A.). — *La Conquête romaine*, Paris, PUF, 1974.
- Pion, Demoule 1982** : PION (P.), DEMOULE (J.-P.). — Le site du premier âge du Fer de Berry-au-Bac « Le Vieux Tordoir » (Aisne) *FPVA* 10, 1982, ERA 12, p. 165-186.
- Pion, Piéchaud 1983** : PION (P.), PIECHAUD (S.). — Le site du 1^{er} et du 2^e âge du Fer de Berry-au-Bac « Le Vieux Tordoir » (Aisne), *FPVA*, 11, 1983, ERA 12, p. 205-225.
- Pion 1984 (a)** : PION (P.). — Le site de l'âge du Fer de Berry-au-Bac « Le Vieux Tordoir » (Aisne), *FPVA*, 12, 1984, ERA 12, p. 167-176.
- Pion, Plateaux 1986** : PION (P.), PLATEAUX (M.). — Missy-sur-Aisne « Le Culot » (Aisne), *FPVA*, 14, 1986, ERA 12, p. 103-131.
- Pion et al. 1987** : PION (P.), AUXIETTE (G.), CHARTIER (M.), DEBORD (J.), HENON (B.), PERNAUD (J.-M.), POMMEPUY (C.), TILLARD (L.). — L'*oppidum* celtique du « Vieux Reims » de Condé-sur-Suippe/Variscourt, *FPVA*, 15, 1987, ERA 12, p. 257-333.
- Pion et al. 1990** : PION (P.), avec la collaboration de AUXIETTE (G.), BOUREUX (M.), BRUN (P.), DEMOULE (J.-P.), POMMEPUY (C.), ROBERT (B.). — De la chefferie à l'état? Territoires et organisation sociale dans la vallée de l'Aisne aux âges des Métaux (2200-20 av. J.-C.), in *Archéologie et Espaces*, 10^e rencontres internationales d'archéologie et d'histoire, Antibes, 1989, Juan-les-Pins, APDCA, 1990, p. 183-260.
- Pion, Guichard 1993** : PION (P.), GUICHARD (V.). — Tombes et nécropoles en France et au Luxembourg entre le III^e et le I^{er} s. av. J.-C., essai d'inventaire, *Rev. Archéo. de l'Ouest*, suppl. 6, 1993, p. 175-200.
- Pion 1996** : PION (P.). — Les établissements ruraux dans la vallée de l'Aisne; de la fin du second âge du Fer au début du Haut Empire romain (II^e s. av. J.-C./I^{er} s. apr. J.-C.) : bilan provisoire et esquisse de synthèse, in BAYARD (D.), COLLART. (J.-L.), *op. cit.*, 1996, p. 55-108.
- Pion 1997** : PION (P.). — *La périodisation de la fin du second âge du Fer (de la Tène C2 à la période gallo-romaine précoce) en Gaule nord-orientale d'après les habitats de la vallée de l'Aisne (II^e s. av. J.-C. - I^{er} apr. J.-C.)*, thèse de doctorat nouveau régime, université de Paris-I, 1997.
- Pion et al. 1997** : PION (P.), POMMEPUY (C.), AUXIETTE (G.), HENON (B.), GRANSAR (F.). — L'*oppidum* de Condé-sur-Suippe/Variscourt (Aisne) (fin II^e - début I^{er} s. av. J.-C.) : approche préliminaire de l'organisation fonctionnelle d'un quartier artisanal, in AUXIETTE (G.), HACHEM (L.), ROBERT (B.) (dir.), BOCQUET (A.) (éd.), *op. cit.*, 1997, p. 275-309.
- Plateaux, Demoule 1984** : PLATEAUX (M.), DEMOULE (J.-P.). — Le site néolithique et des âges des Métaux de Berry-au-Bac « Le Chemin de la Pêcherie » (Aisne), *FPVA*, 12, 1984, ERA 12, p. 39-59.
- Pommepuy 1980** : POMMEPUY (C.). — Bucy-le-Long « Le Grand Marais », *Rapport de fouilles*, SRA de Picardie, Amiens, 1980.
- Pommepuy à paraître** : POMMEPUY (C.). — *Le matériel de mouture de la vallée de l'Aisne de l'âge du Bronze à La Tène finale : formes et matériaux*, Actes de la table ronde « Moudre et broyer », Clermont-Ferrand, 1995, à paraître.
- Pommepuy et al. à paraître** : POMMEPUY (C.), AUXIETTE (G.), DESENNE (S.). — Ruptures et continuité dans les pratiques funéraires de La Tène ancienne et moyenne/finale à Bucy-le-Long (Aisne), *Revue Archéo. de Picardie*, Actes de la table ronde de Ribemont, décembre 1997.
- Pommepuy, Brun 1982** : POMMEPUY (C.), BRUN (P.). — Le site du premier âge du Fer de Bucy-le-Long « Le Grand Marais » (Aisne), *FPVA* 10, 1982, p. 133-164.
- Pommepuy, Robert 1994** : POMMEPUY (C.), ROBERT (B.). — Bucy-le-Long « Le Grand Marais » (Aisne), *Bilan scientifique 1993 de la région Picardie*, Amiens, 1994, p. 43-44.
- Pommepuy et al. 1995** : POMMEPUY (C.), ROBERT (B.), HENON (B.). — Bucy-le-Long « Le Grand Marais » (Aisne), *Bilan scientifique 1994 de Picardie*, Amiens, 1995, p. 65-66.
- Prampart 1982** : PRAMPART (J.-Y.). — Habitats et nécropoles de la

commune de Villemanoché, *Bull. de la société archéologique de Sens*, 25, 1982, p. 107-111.

Prampart 1988 : PRAMPART (J.-Y.). — Nécropoles à enclos des « Falaises de Prépoux » à Villeneuve-la-Guyard (89), *Bull. société archéologique et culturelle de Pont-sur-Yonne*, 10, 1988, p. 32-87.

Pratt 1996 : PRATT (K.). — *Development of methods for investigating settlement and land-use using pollen data*, thèse, université de Durham, 1996.

Prestreau 1993 : PRESTREAU (M.). — Site néolithique et protohistorique à Villeneuve-la-Guyard, *Rev. Archéo. de l'Est*, 1993, p. 204-205.

Prilaux 1994 : PRILAUX (G.). — Pont-Rémy « Le Fond Baraquin » (Somme), *Bilan scientifique 1993 de Picardie*, Amiens, 1994, p. 155.

Prilaux 1996 : PRILAUX (G.). — Pont-Rémy « La Queue et le Fond de Baraquin » (Somme), *Bilan scientifique 1995 de Picardie*, Amiens, 1996, p. 114-116.

Prilaux, Lemaire, Tikonoff, Weller 1997 : PRILAUX (G.), LEMAIRE (P.), TIKONOFF (N.), WELLER (O.). — *L'établissement gaulois de Pont-Rémy et les sites de production de sel ignigène découverts dans le cadre des travaux A16, DFS de sauvetage urgent*, SRA de Picardie, Amiens, 1997.

Pryor 1984 : PRYOR (F.). — Excavations at Fengate, Peterborough, England : the 4th report, *Northants. Archaeol. Monograph*, 2, Northampton, 1984.

Rahtz et Apsimon 1962 : RAHTZ (P.A.) et APSIMON (A.M.). — Excavation at Shearplace Hill, Sydling Saint-Nicolas, *Proc. Prehist. Soc.*, 28, 1962, p. 289-328.

Rancoule 1980 : RANCOULE (G.). — La Lagaste, agglomération gauloise du Bassin de l'Aude, *Atacina* 10, Carcassonne, 1980.

Rapin 1996 : RAPIN (A.). — Le mobilier non céramique, le métal. in MENEZ (Y.), *op. cit.*, 1996, p. 140-141

Rayner et al. 1996 : RAYNER (L.) et SYMONDS (R.P.). — La transition de la fin de l'âge du Fer au début de l'époque romaine dans le sud-est de l'Angleterre, in *La céramique précoce en Gaule belgique et dans les régions voisines : de la poterie gauloise à la céramique gallo-romaine*, Pré-actes de la table ronde d'Arras, 1996, p. 65-68.

Reid 1989 : REID (M.L.). — A room with a view : an examination of round houses, with particular reference to northern Britain, *Oxford J. Archaeol.*, 8, 1989, p. 1-39.

Rémy-Watté 1993a : REMY-WATTE (M.). — Les sites de hauteur de l'âge du Fer en Haute-Normandie, in *Les Celtes en Normandie*, les rites funéraires en Gaule (III^e-I^{er} s. av. J.-C.), *Rev. Archéo. de l'Ouest*, suppl. 6, 1993, p. 9-11.

Rémy-Watté 1993b : REMY-WATTE (M.). — Le site fortifié du Bout de Ville à Saint-Nicolas-de-la-Taille (Seine-Maritime), premiers résultats, in *Les Celtes en Normandie*, les rites funéraires en Gaule (III^e-I^{er} s. av. J.-C.), *Rev. Archéo. de l'Ouest*, suppl. 6, 1993, p. 13-22.

Renaud et al. 1996 : RENAUD (S.) et GOUGE (P.). — *Barbey, Le Chemin de Montereau, Le Buisson Rond, Carrière de la Compagnie des Sablières de la Seine, dix millénaires d'occupations humaines*, CDA Bassée, 1996.

Reynolds 1974 : REYNOLDS (J.). — Experimental Iron Age storage pits; an interim report, *Proc. Prehist. Soc.*, 40, p. 118-131.

Reynolds 1979 : REYNOLDS (P.-J.). — A general report of underground grain storage experiments at the Butser ancient farm research project, in GAST (M.), SIGAUT (F.) (éd.), *op. cit.*, 1979, p. 70-80.

Reynolds 1979 : REYNOLDS (P.-J.). — *Iron Age farm : the Butser experiment*, Londres, Duckworth, British Museum Press, 1979.

Reynolds 1992 : REYNOLDS (P.). — Crops yields of the prehistoric cereal types emmer and spelt : the worst option, in ANDERSON (P.C.),

Préhistoire de l'agriculture, nouvelles approches expérimentales et ethnographiques, *Monographies du CRA*, 6, Paris, Éditions du CNRS, 1992, p. 383-393.

Reynolds 1995 : REYNOLDS (P. J.). — Rural life and farming, in GREEN (M.), *The Celtic World*, Londres, Routledge, 1995, p. 176-209.

Riley 1980 : RILEY (D.). — *Early landscape from the air*, Sheffield, J.R. Collis Publications, 1980.

Rimbault 1994 : RIMBAULT (S.). — L'occupation du second âge du Fer de Rungis/Les Antès (Val-de-Marne), in BUCHSENSCHUTZ (O.), MENIEL (P.), *op. cit.*, 1994, p. 103-112.

Robert 1994 : ROBERT (S.). — Étude chrono-morphologique du paysage sénartais, in CHOUQUER (G.), *op. cit.*, 1994, p. 76-128.

Robert 1995 : ROBERT (B.). — Les formes céramiques attestées sur l'*oppidum* de Villeneuve-Saint-Germain à La Tène finale, *Rev. Archéo. de Picardie*, 1-2, 1995.

Roblin 1978 : ROBLIN (M.). — *Le Terroir de l'Oise aux époques gallo-romaine et franque. Peuplement, défrichement, environnement*, Paris, Picard, 1978.

Rodwell 1978 : RODWELL (W.J.). — Relict landscapes in Essex, in BOWEN (H.), FOWLER (P.J.), *op. cit.*, 1978, p. 89-98.

Roudil 1980 : ROUDIL (J.-L.). — Informations archéologiques circonscriptives de Languedoc-Roussillon, *Gallia Préhistoire*, 23, 2, 1980, p. 427-471.

Rougier 1994 : ROUGIER (R.). — Beautot « Le Grand Verdret », *Bilan scientifique 1993 de Haute-Normandie*, 1994, p. 68-69.

Rougier 1995a : ROUGIER (R.). — Grémonville « Le Bois Thillant », *Bilan scientifique 1994 de Haute-Normandie*, 1995, p. 60-61.

Rougier 1995b : ROUGIER (R.). — Beautot « Le Grand Verdret », *Bilan scientifique 1995 de Haute-Normandie*, 1995, p. 54-55.

- Rougier 1997** : ROUGIER (R.). — L'apport de fouilles récentes sur l'évolution des paysages au cours de la protohistoire en Haute-Normandie, *Lunula, Archaeologia proto-historica*, Namur, 1997, p. 55-59.
- Rougier 1998** : ROUGIER (R.). — Deux nouveaux sites du Bronze final à Beutot et Criquetot-sur-Ouville (Seine-Maritime), Actes de la table ronde de Dieppe, septembre 1996, *Proximus*, 2, Rouen, 1998.
- Rouzeau 1986** : ROUZEAU (N.). — L'archéologie du sel sur le littoral, *Dossiers histoire et archéologie*, 106, 1986, p. 24-27.
- Roymans 1990** : ROYMANS (N.). — Tribal societies in northern Gaul, an anthropological perspective, *Cingula*, 12, université d'Amsterdam, Amsterdam, 1990, 290 p.
- Ruas, Marival 1997** : RUAS (M.-P.), MARIVAL (P.). — Forme de stockage des plantes alimentaires et des denrées végétales, in GARCIA (D.), MEEKS (D.), *Techniques et économie antiques et médiévales, le temps de l'innovation*, Paris, Errance, 1997, p. 232-233.
- San Juan et al. 1996** : SAN JUAN (G.) GHESQUIERE (E.), MENIEL (P.). — Un site d'habitat protohistorique avec un cercle de trous de poteau à Cagny (Calvados). *Rev. Archéo. de l'Ouest*, 13, 1996, p. 89-102.
- Scheid 1991** : SCHEID (J.). — Sanctuaires et territoire dans la colonia Augusta Treverorum, in Les sanctuaires celtiques et le monde méditerranéen, *Dossier de protohistoire*, 3, Paris, 1991, p. 42-57.
- Seguier 1993** : SEGUIER (J.-C.). — *Marolles-sur-Seine, « Saint-Donain »*, DFS, SRA Ile-de-France, 1993.
- Séguier 1995** : SEGUIER (J.-M.), avec la collaboration de LECONTE (L.). — *Occupations protohistoriques et habitat rural gallo-romain à Villiers-sur-Seine « Les Vallées »*, DFS, SRA d'Ile-de-France, Saint-Denis, 1995.
- Séguier 1995** : SEGUIER (J.-M.), dir. — *Un gisement archéologique de l'interfluve Seine-Yonne du Paléolithique supérieur à l'Antiquité tardive à Marolles-sur-Seine (Seine-et-Marne)*, DFS de Bazoches-les-Bray, CDA Bassée, SRA Ile-de-France, Saint-Denis, 1995.
- Séguier 1996a** : SEGUIER (J.-M.), (dir.). — *Varennnes-sur-Seine, Le Marais du Pont, occupations du Paléolithique supérieur et du Néolithique, nécropole de l'âge du Bronze et habitat groupé de La Tène finale*, DFS, CDA Bassée, SRA d'Ile-de-France, 1996, p. 64-80 et p. 156-182.
- Séguier 1996b** : SEGUIER (J.-M.). — L'établissement de La Tène finale, et Étude du mobilier de La Tène, in PEAKE (R.), *op. cit.*, 1996, p. 18-31 et p. 38-44.
- Séguier, à paraître** : Séguier (J.-M.). — Un aspect de la romanisation du territoire sénon : la céramique de La Tène finale et du début du Haut Empire dans le secteur de confluence Seine-Yonne, in TUFFREAU-LIBRE (M.) et JACQUES (A.) (dir.), *La céramique précoce en Gaule Belgique et dans les régions voisines*, Actes de la table ronde d'Arras, novembre 1996, Nord ouest archéologie, 1999.
- Sigaut 1979** : SIGAUT (F.). — Les spécificités de l'épeautre et l'évolution des techniques, in DEVROEY (J.-P.) et VAN MOL (J.-J.) (dir.), *L'épeautre (Triticum spelta), histoire et ethnologie, l'homme et son terroir*, DIRE, Treignes, 1979, p. 29-51.
- Sigaut 1985** : SIGAUT (F.). — L'évolution technique des agricultures européennes avant l'époque industrielle, Paris, EHESS, *Rev. Archéo. du Centre*, 1988, 7-41.
- Sigaut 1991** : SIGAUT (F.). — Les techniques de récolte des grains : identification, localisation, problème d'identification, in CAUVIN (M.-C.) (dir.), *Rites et rythmes agraires*, Travaux de la Maison de l'Orient, 20, Lyon, 1991, p. 33-43.
- Sigaut 1992** : SIGAUT (F.). — Rendements et fertilité : signification analytique des rendements, in ANDERSON (P.C.) (dir.), *Préhistoire de l'agriculture, nouvelles approches expérimentales et ethnographiques*, Monographies du CRA, 6, Paris, éditions du CNRS, 1992, p. 395-403.
- Silver 1969** : SILVER. — The ageing of domestic animals, in BROTHWELL (D.), HIGGS (E.S.) (éd.), *Science in Archaeology, a survey of progress and research*, 2^e éd., Londres, Thames and Hudson, 1969, p. 283-302.
- Simon 1997** : SIMON (L.). — *Le mobilier céramique d'un habitat rural en Vendée : les contextes de la première moitié du I^{er} s. de notre ère du site des Genêts (Fontaines et Fontenay-le-Comte)*, Actes du congrès du Mans de la SFECAG, 1997, p. 217-232.
- Smith 1979** : SMITH (C.A.). — Fisherwick : the reconstruction of an Iron Age landscape, *British Archaeol. Reports*, 61, Oxford, 1979.
- Somme 1969** : SOMME (J.). — La plaine maritime, *Septentrion*, 1, 1969.
- Somme 1979** : SOMME (J.). — Quaternary coastlines in northern France, *Ann. Quing. Cel.*, 2, 1979, p. 147-158.
- Soyer 1990** : SOYER (C.). — La céramique des Arènes de Levroux (Indre), chronologie du site, *Rev. Archéo. de l'Ouest*, suppl. 3, 1990, p. 305-312.
- Sylavie 1994** : SYLAVIE (S.). — *Argœuves « Les Grands Lieux » (Somme)*, DFS d'évaluation archéologique, SRA de Picardie, Amiens, 1994.
- Talon 1989** : TALON (M.). — Les tendances évolutives des formes céramiques du premier âge du Fer dans la vallée de l'Oise (France), in La Civilisation de Hallstatt, *ERAUL*, 36, p. 307-320.
- Talon 1991** : TALON (M.). — Les habitats du Bronze final et du premier âge du Fer « Le Confluent » à Choisy-au-Bac, *Archéologie de la vallée de l'Oise. Compiègne et sa région depuis les origines*, Compiègne, CRAVO, 1991, p. 89-97.
- Talon, Billand 1994** : TALON (M.), BILLAND (G.). — La Croix-Saint-Ouen « Les Longues Rayes »

- (Oise), *Bilan scientifique 1993 de Picardie*, Amiens, 1994, p. 92-93.
- Tappret 1994** : TAPPRET (E.). — Rosnay-l'Hôpital « La Remise » (Aube), *Bilan scientifique 1993 de Champagne-Ardenne*, 1994, p. 27-28.
- Tarrête 1985** : TARRETE (J.). — *Sépultures « occasionnelles » en fosse à l'époque protohistorique (carrière Guignon, Sablières Modernes à La Grande Paroisse, Seine-et-Marne)*, Compte-rendu de la table-ronde de Saint-Germain-en-Laye, 11-12 mai 1985, CNRS, 1985.
- Taylor 1997** : TAYLOR (J.). — Space and place : some thoughts on Iron Age and Romano-British landscapes, in GWILT, HASELGROVE 1997, *op. cit.*, p. 192-204.
- Termote 1990** : TERMOTE (J.). — Un site fortifié de l'âge du Fer à Kooigem, commune de Courtrai (Flandre occidentale), in *Les Celtes en France du Nord et en Belgique VI^e-I^{er} s. av. J.-C.*, 1990, p. 43-46.
- Terninck 1874** : TERNINCK (A.E.). — *L'Artois souterrain, études archéologiques de cette contrée depuis les temps les plus reculés jusqu'au règne de Charlemagne*, Arras, 1874, rééd. 1981, t. 1.
- Tessier 1967** : TESSIER (M.). — Découverte d'un nouveau briquetage à Préfaillies, Loire-Atlantique, *Annales de Bretagne*, 74, 1967, p. 100-106.
- Tessier 1975** : TESSIER (M.). — The protohistoric Salt Making Sites of the Pays de Retz (France), in *Salt, the study of an ancient industry*, Report on the salt weekend held at the university of Essex, Colchester, 1975.
- Thebault 1992** : THEBAULT (D.). — Saint-Denis-les-Sens (Yonne), établissement rural de la transition La Tène finale/gallo-romain précoce, rapport de diagnostic, Autoroute A5-A160, SRA Bourgogne, 1992.
- Thoen 1986** : THOEN (H.). — L'activité des sauniers dans la plaine maritime flamande de l'âge du Fer à l'époque romaine. Le sel des Morins et des Ménapiens, in Les hommes et la mer dans l'Europe du Nord-Ouest de l'Antiquité à nos jours, Actes du colloque de Boulogne-sur-Mer, 15-17 juin 1984, *Revue du Nord*, p. 23-46.
- Thomas 1975** : THOMAS (L.-V.). — *Anthropologie de la mort*, Paris, Payot, 1975.
- Thouvenot 1991** : THOUVENOT (S.). — Le site de Mont-Notre-Dame « Vaudigny » (Aisne), FPVA, *Rapports de fouilles*, SRA de Picardie, Amiens, 1991.
- Tikonoff 1996** : TIKONOFF (N.). — *Rapport d'évaluation du site d'Arry « Le Trou Bernache »*, SRA de Picardie, Amiens, 1996.
- Tikonoff 1996** : TIKONOFF (N.). — Arry « Le Trou Bernache », in : *Les sites des âges des Métaux de l'autoroute A16 Nord, phase 1 : présentation de la documentation*, DFS Collectif, SRA de Picardie, Amiens, 1996.
- Tikonoff 1997** : TIKONOFF (N.). — Etude de la céramique de l'habitat de Pont-Rémy, DFS de Pont-Rémy, SRA de Picardie, Amiens, 1997.
- Tikonoff, à paraître** : TIKONOFF (N.). — Étude de la céramique domestique des sites de l'autoroute A16 Nord, in COLIN (A.) et BARAY (L.) (dir.), DFS collectif, SRA de Picardie, Amiens.
- Tipping 1997** : TIPPING (R.). — Pollen analysis and the impact of Rome on native agriculture around Hadrian's Wall, in GWILT, HASELGROVE, 1997, *op. cit.*, p. 239-247.
- Topping 1989** : TOPPING (P.). — Early cultivation in Northumberland and the Borders, *Proc. Prehist. Soc.*, 55, 1989, p. 161-179.
- Toupet 1993** : TOUPET (C.). — Bruyères-sur-Oise « La Tourniole » (Val-d'Oise), *Bilan scientifique 1992 de la région Ile-de-France*, Paris, 1993, p. 108-109.
- Toupet 1996** : TOUPET (C.). — Bruyères-sur-Oise « la Tourniole » (Val d'Oise), *Bilan scientifique 1995 d'Ile-de-France*, Paris, 1996, p. 142-143.
- Tresset 1990** : TRESSET (A.). — La faune du site de Saint-Donain à Marolles-sur-Seine (Seine-et-Marne), *Rapport d'analyse archéologique*, *Coordination archéologique de l'autoroute A5*, SRA de Bourgogne, 1990.
- Tyers 1980** : TYERS (P.A.). — Correspondances entre la céramique commune La Tène III du sud-est de l'Angleterre et du nord de la France, *Septentrion*, 10, 1980, p. 61-70.
- URA n°12 du CNRS 1976** : URA n°12 du CNRS. — Le site néolithique de Menneville « Derrière le Village », FPVA, 4, p. 38-48.
- Vacher, 1992** : VACHER (S.). — *Carquefou, La Bréchetière 1991-1992, enclos gaulois et parcellaire gallo-romain, rapport de fouille programmée*, SRA Pays-de-la-Loire, Nantes, 1992.
- Vaginay, Guichard 1988** : VAGINAY (M.), GUICHARD (V.). — *L'habitat gaulois de Feurs (Loire). Fouilles récentes (1978-1981)*, DAF n°14, Paris, 1988.
- Valais 1994** : VALAIS (A.). — La ferme des Fontaines à Herblay (Val-d'Oise), in BUCHSENSCHUTZ (O.), MENIEL (P.) (dir.), 1994, *op. cit.*, p. 113-123.
- Valentin et al. 1990** : VALENTIN (B.), BERNARD (V.), GAUDEFROY (S.), PASTRE (J.-F.). — Le site laténien des « Esquillons » et des « Trente Arpents » à Houdancourt (Oise) : fouilles de 1989, Fouilles dans les sablières de la moyenne vallée de l'Oise en 1989, *Revue Archéo. de Picardie*, n° spécial, 8, p. 25-55.
- Vallin et al. 1986** : VALLIN (L.) et NETER (J.-P.). — L'impact archéologique du Transmanche, SRA du Nord/Pas-de-Calais, 1986.
- Van der Veen 1992** : VAN DER VEEN (M.). — *Crop husbandry regimes. An archaeobotanical study of farming in northern England, 1000 BC - AD 500*, *Sheffield Archaeol. Monograph.*, 3, Sheffield, 1992.
- Van Doorselaer et al. 1987** : VAN DOORSELAER (A.), PUTMAN (R.), VAN DER GUCHT (K.) et JANSSENS (F.). — De Kemmelberg een Keltische bergvesting, *Westvlaamse Archaeologica Monografieën*, III, Kortrijk, 1987.

- Vangèle, Delahaye 1993** : VANGÈLE (F.), DELAHAYE (C.). — Hardivillers « Le Champ du Moulin » (Oise), *Rapport de fouille*, SRA de Picardie, Amiens, 1993.
- Van Gennep 1981** : VAN GENNEP (A.). — *Les Rites de passage*, Paris, Picard, réed. 1981.
- Verron 1976** : VERRON (G.). — Les civilisations de l'âge du Bronze en Normandie, in GUILAINE (J.), *La Préhistoire française*, Paris, Éditions du CNRS, t. 2, p. 585-600.
- Vidal 1985** : VIDAL (M.). — *Les puits funéraires du Toulousain au II^e et I^{er} s. av. J.-C.*, Actes du 9^e colloque de l'AFEAF, Chateaudun, 16-19 mai 1985, Paris, Errance, p. 137-144.
- Vila 1987** : VILA (E.). — Condé-sur-Suippe « Le Déprofundis » : les vestiges osseux, *FPVA*, 15, 1987, p. 221-226.
- Villes, Jonot 1976** : VILLES (A.), JONOT (J.). — Une structure de l'habitat protohistorique en Champagne crayeuse : le silo, *Bull. de la Soc. archéologique champenoise*, 69, 4, 1976, p. 25-38.
- Villes 1981a** : VILLES (A.). — Les silos de l'habitat protohistorique en Champagne crayeuse, in GAST (M.), SIGAUT (F.) (dir.), *Les techniques de conservation des grains à long terme 2*, Paris, Éditions du CNRS, 1981, p. 194-225.
- Villes 1981b** : VILLES (A.). — Les bâtiments domestiques hallstattiens de La-Chaussée-sur-Marne et le problème de la maison à l'âge du Fer en France septentrionale, *Mémoires de la Soc. archéologique champenoise*, 2, 1981, p. 49-97.
- Villes 1982** : VILLES (A.). — Quelques exemples nouveaux de maisons protohistoriques circulaires sur le continent, in COLLIS (J.), DUVAL (A.), PERICHON (R.) (éd.), *Le second âge du Fer en Auvergne et en Forez*, Actes du 4^e colloque de l'AFEAF, Clermont-Ferrand 1980, université de Sheffield et centre d'études foréziennes, Sheffield Saint-Etienne, 1982, p. 153-165.
- Villes 1985** : VILLES (A.). — Les greniers de l'habitat protohistorique en France septentrionale, in GAST (M.), SIGAUT (F.), BEUTLER (C.) (dir.), *op. cit.*, 1985, p. 409-436.
- Villes 1986** : VILLES (A.). — Une hypothèse : les sépultures de relégation dans les fosses d'habitat protohistorique en France septentrionale, in DUDAY (H.), MASSET (C.), *Anthropologie physique et Archéologie*, Paris, Éditions du CNRS, 1986, p. 167-174.
- Villes 1992a** : VILLES (A.). — Nouvelles découvertes de sépultures «de relégation», les nécropoles protohistoriques en Bourgogne, *Cahiers archéologiques de Bourgogne*, 3, 1992, p. 46-51.
- Villes 1992b** : VILLES (A.). — Saint-Gibrien « Au Dessus du Vieux Pont » (Marne), *Bilan scientifique 1991 de Champagne-Ardenne*, 1992, p. 85-93.
- Villes 1995a** : VILLES (A.). — Saint-Gibrien « Au-dessus du Vieux Pont » (Marne) habitat, Résumé des communications des Journées archéologiques de Châlons-sur-Marne, SRA de Champagne-Ardenne, 1995, p. 57-58.
- Villes 1995b** : VILLES (A.). — *Habitats hallstattiens et laténiens récemment découverts en Champagne*, Résumé des communications des Journées archéologiques de Châlons-sur-Marne, SRA de Champagne-Ardenne, 1995, p. 59-61.
- Villes 1995c** : VILLES (A.). — A propos des mouvements celtiques aux IV^e-III^e s. : confrontation habitats et nécropoles en Champagne, in KRUTA (V.) (dir.), *op. cit.*, 1995, p. 125-160.
- Vital 1993** : VITAL (J.). — Habitats et sociétés du Bronze final au premier âge du Fer dans le Jura. Les occupations protohistoriques et néolithiques du Pré de la Cour à Montagnieu (Ain), *Monographie du CRA* 11, Paris, Éditions du CNRS, 1993.
- Wainwright 1971** : WAINWRIGHT (G.J.). — The excavation of a fortified settlement at Walesland Rath, Pembrokeshire, *Britannia*, 2, 1971, p. 48-108.
- Wainwright 1979** : WAINWRIGHT (G.J.). — Gussage All Saints : an Iron Age settlement in Dorset, Department of the Environment, *Archaeological Reports*, 10, Londres, 1979.
- Watkins 1981** : WATKINS (T.). — Excavation of a settlement and souterrain at Newmill, near Bankfoot, Perthshire, *Proc. Soc. Antiq. Scotland*, 110, 1981, p. 165-208.
- Weller 1993** : WELLER (O.). — *L'exploitation protohistorique du sel sur la côte atlantique française*, mémoire de maîtrise, université de Paris-I, 1993.
- Weller et Robert 1995** : WELLER (O.) et ROBERT (B.). — Le commerce du sel à La Tène finale : une problématique enfin relancée, *Rev. Archéo. de Picardie*, 1-2, 1995, p. 87-96.
- Weller 1996** : WELLER (O.). — Aux origines de l'exploitation du sel : questions de méthode, *Journal of Salt History*, 4, p. 101-116.
- Weller, Pétrequin, Couturaud 1996** : WELLER (O.), PETREQUIN (P.), COUTURAUD (A. M.). — Du sel pour les échanges sociaux. L'exploitation des sources salées en Irian Jaya (Indonésie, Nouvelle-Guinée), *Journal de la société des océanistes*, 102, 1, 1996, p. 3-30.
- Weller 1997** : WELLER (O.). — L'exploitation du sel durant la protohistoire. Un nouvel enjeu : l'apport des sites de l'autoroute A16, in PRI-LAUX (G.) (dir.), *Pont-Rémy*, DFS, SRA de Picardie, Amiens, 1997.
- Weller 1998** : WELLER (O.). — Le site de Sorrus : un apport majeur à l'exploitation du sel durant le second âge du Fer, in DESFOSSÉS (Y.) (dir.), *Sorrus (Pas-de-Calais)*, DFS, SRA du Nord, 1998.
- Wheeler 1943** : WHEELER (E. M.). — Maiden Castle, *Res. Rep. Soc. Antiq. Lond.*, 12, Oxford, 1943.
- Whimster 1981** : WHIMSTER (R.). — Burial practices in Iron Age Britain, a discussion and gazetteer of the evidence c. 700 BC-AD 43, *British Archaeol. Repts.*, *Brit. Ser.*, 90, Oxford, 1981.
- Wicherek 1994** : WICHEREK (S.). — L'érosion des grandes plaines agricoles, *La Recherche*, 268, 1994, p. 880-888.

- Wiethold 1997** : WIETHOLD (J.). — Études archéobotaniques, *rapport annuel d'activité scientifique 1997 du Centre archéologique européen du Mont Beuvray*, Glux-en-Glenne, 1997, p. 249-263.
- Wilson 1981** : WILSON (C. E.). — Burials within settlements in southern Britain during the pre-Roman Iron Age, *Bull. Univ. Lond. inst. Archaeol.*, 18, 1981, p. 127-169.
- Will 1984** : WILL (E.). — Discussion sur le thème: la naissance des villes, des origines à la mise en place du quadrillage urbain, in *Les villes de la Gaule Belgique au Haut-Empire*, actes du colloque de St Riquier (Somme), *Rev. Archéo. de Picardie* 3-4, 1984.
- Willcox 1992** : WILLCOX (G.). — Archaeobotanical significance of growing Near eastern progenitors of domestic plants at Jales (France), in ANDERSON (P.) (dir.), *Préhistoire de l'agriculture, nouvelles approches expérimentales*, *Monographies du CRA*, 6, Éditions du CNRS, 1992, p.159-177.
- Williamson 1987** : WILLIAMSON (T.). — Early co-axial field systems on the East Anglian boulder clays, *Proc. Prehist. Soc.*, 53, 1987, p. 419-431.
- Wing et al. 1979** : WING (E.) BROWN (A.). — Palaeonutrition, Method and theory, in *Prehistoric foodways*, Londres, Academic Press, 1979, p.11-71.
- Woimant 1983** : WOIMANT (G.P.). — Un site de La Tène à Beauvais (Oise) « Les Aulnes du Canada », in *Les Celtes dans le nord du Bassin parisien, VI^e-I^{er} s. av. J.-C.*, Actes du 5^e colloque AFEAF, Senlis 30-31 mai 1981, *Rev. Archéo. de Picardie*, 1, 1983, p. 219-225.
- Woodiwiss 1992** : WOODIWISS (S.). — Iron Age and Roman salt production and the Medieval town of Droitwich, *CBA Research Report*, 81, Hereford and Worcester County Council, 1992.
- Zimmermann 1991** : ZIMMERMANN (H.). — Erntebergung in Rutenberg und Diemen aus archäologischer und volkskundlicher Sicht, *Muzsák Közművelődési Kiado*, Budapest, 1991, p. 71-104.
- Zippelius 1975** : ZIPPELIUS (A.). — Zur Rekonstruktion der Urnenfelderzeitlichen Holzbauten von Künzing, *Ausgrabungen in Deutschland*, Mayence, 1975, p.164-168.